



INTRODUCCIÓN

El Desarrollo Territorial es el proceso de cambio progresivo, que propicia la armonía entre el bienestar de la población, el uso del territorio, la conservación y protección de los recursos naturales, y de las actividades productivas; a efecto de lograr el mejoramiento en la calidad de vida de la población, bajo un enfoque de auto-sustentación y conservación; el Ordenamiento Territorial es la función pública que tiene por objeto establecer el marco de referencia espacial necesario para las distintas actividades humanas, ya sean: asentamientos humanos, actividades productivas o de protección de los recursos naturales, señalando a su vez, la vocación de las diversas zonas del territorio.

Dentro de este contexto el Gobierno Autónomo Descentralizado Parroquial de San Vicente de Camarones como Institución promotora del desarrollo, se planteó la elaboración del Plan de Desarrollo y Ordenamiento Territorial de la Parroquia, como una herramienta de gestión que guíe y oriente su rumbo, motivando la presencia de las instituciones y organizaciones locales y externas que intervienen en la Parroquia, con el propósito de optimizar los recursos, y dar respuesta a las reales demandas de los actores locales y así contribuir a mejorar la calidad de vida de sus familias y por ende de los habitantes.

El Plan de Desarrollo y Ordenamiento Territorial (PDYOT), es un documento que contiene los lineamientos generales para establecer el marco de referencia espacial necesario para las distintas actividades humanas, persiguiendo el cumplimiento del objetivo central del establecer condiciones adecuadas para lograr el Buen Vivir de la población en su conjunto, dirigido a mejorar la calidad y esperanza de vida. Aumentar las capacidades y potencialidades de los pueblos. Hacer respetar sus principios y derechos constitucionales. Construir un sistema económico justo, democrático, productivo, solidario y sostenible; fomentar la participación ciudadana, el control social, respetar y conservar la naturaleza, el agua, aire y suelo Proteger la diversidad cultural de los pueblos, acrecentar y proteger la memoria social y el patrimonio cultural y deportivo.

Por tanto, se busca promover un ordenamiento territorial equilibrado y equitativo que integre y articule las actividades con la población; basada en la soberanía y seguridad alimentaria, política, cultural y económica.



**SR. RODOLFO MINA PANEZO, PRESIDENTE DEL GOBIERNO AUTÓNOMO
DESCENTRALIZADO PARROQUIAL DE CAMARONES 2014 - 2019**



**REPRESENTANTES DEL GOBIERNO AUTÓNOMO DESCENTRALIZADO
PARROQUIAL DE CAMARONES 2014 - 2019**



ORIGEN DEL NOMBRE “CAMARONES”

En todo lo se ha buscado y recabado información de muchos señores mayores, se ha llegado a la conclusión que fue por la abundante cantidad de este crustáceo se lo llama a este lugar **CAMARONES**, ya que este río era una fuente por no decir una mina que producía gran cantidad del crustáceo referido , para casi todos los habitantes que vivían en esos tiempos el sustento era el camarón el que menos tenía sus diez, doce y hasta quince catangas para coger este producto y se lo recogía en otro envase que se llamaba catango y el día sábado se lo llevaba a Tachina al aeropuerto a entregárselo o a vendérselo al señor Jorge Zambrano que era el que lo compraba en abundante cantidad para enviarlo a Quito en los aviones de la Compañía de aviación Panagra. Por esto se deduce el origen del nombre “Camarones”.

CREACIÓN DE LA PARROQUIA CAMARONES

La parroquia Camarones fue creada el **31 de octubre de 1955** en la tercera administración del Dr. José María Velasco Ibarra, siendo senador en ese entonces por la provincia de Esmeraldas el Comandante Julio Cesar Plaza Monzón y como Diputado por la misma el señor Dr. Julio Cesar Plaza Ledesma, en ese entonces estaba como alcalde de Esmeraldas el Sr. Rómulo Sala Pazmiño y como Gobernador el Sr. Gonzalo Gutiérrez Santo, quienes aportaron positivamente para que se cristalizara este anhelo de los camaroneños que por muchos años esperaban que su recinto sea elevado a parroquia con los siguiente recintos: Colope, El Salto, Bunque, La Caridad, Tarruque, Meribe, Tacusa, San Vicente, Guabal, La Dalia, Mará Guili, Santa Lucía.

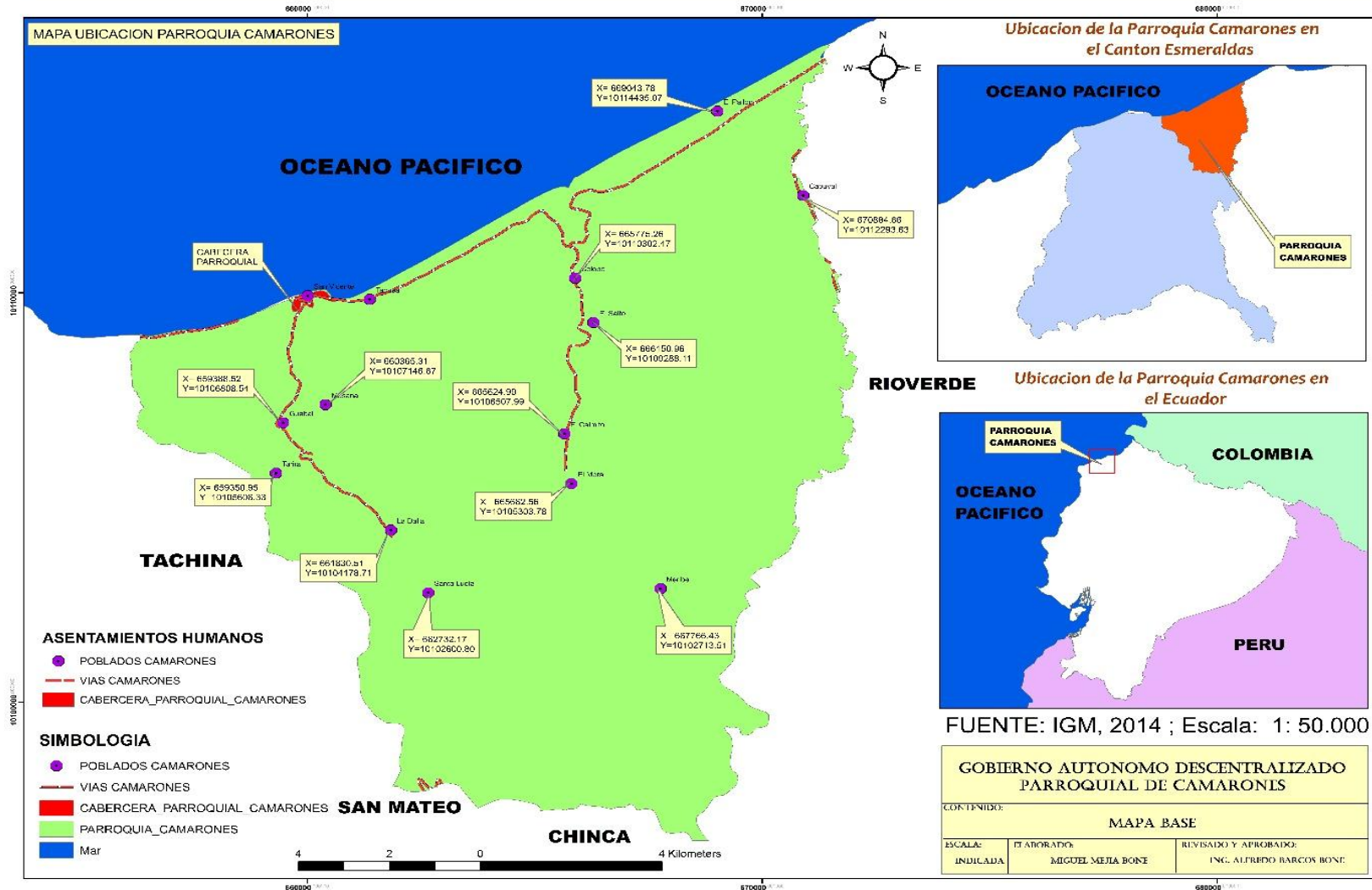


GENERALIDADES DEL GAD PARROQUIAL DE CAMARONES

DATOS GENERALES DEL GAD CAMARONES	
Nombre del GAD	Gobierno autónomo Descentralizado Parroquial de Camarones
Fecha de creación de la parroquia	31 de octubre de 1955
Población total al 2014	3.555 habitantes
Extensión	160.59 Km ² (GAD Municipal)
Ubicación	Provincia : Esmeraldas Ciudad y/o cantón: Esmeraldas Parroquia : Camarones
Límites	Norte : Océano pacífico Sur : Las parroquias San Mateo y Chinca Este : Recinto Cabuyal (Cantón Rioverde) Oeste : La Parroquia Tachina
Rango altitudinal	Latitud : 00°59' n (Cabecera Parroquial) Longitud : 79°33' O
División política/administrativa	La parroquia se encuentra conformada por la Cabecera Parroquial es San Vicente y los siguientes recintos y sectores: Guabal, La Dalia, Santa Lucía, Caimito, El Cisne, La Carmelita, Meribe, El Salto, Limones, Amazonas, Pegüe, Banderas, Tacusa, El Calvario, Tacúa, , Lomas Verdes, Loma Seca, Mata Palo, Achilubito, Musana, Tabiazo, El Pailón, Tarruque, Tarira, Cayapas, Pine, Maraguile, El Diamante, Rampira.



MAPA BASE DE LA PARROQUIA CAMARONES





I. DIAGNÓSTICO POR COMPONENTE



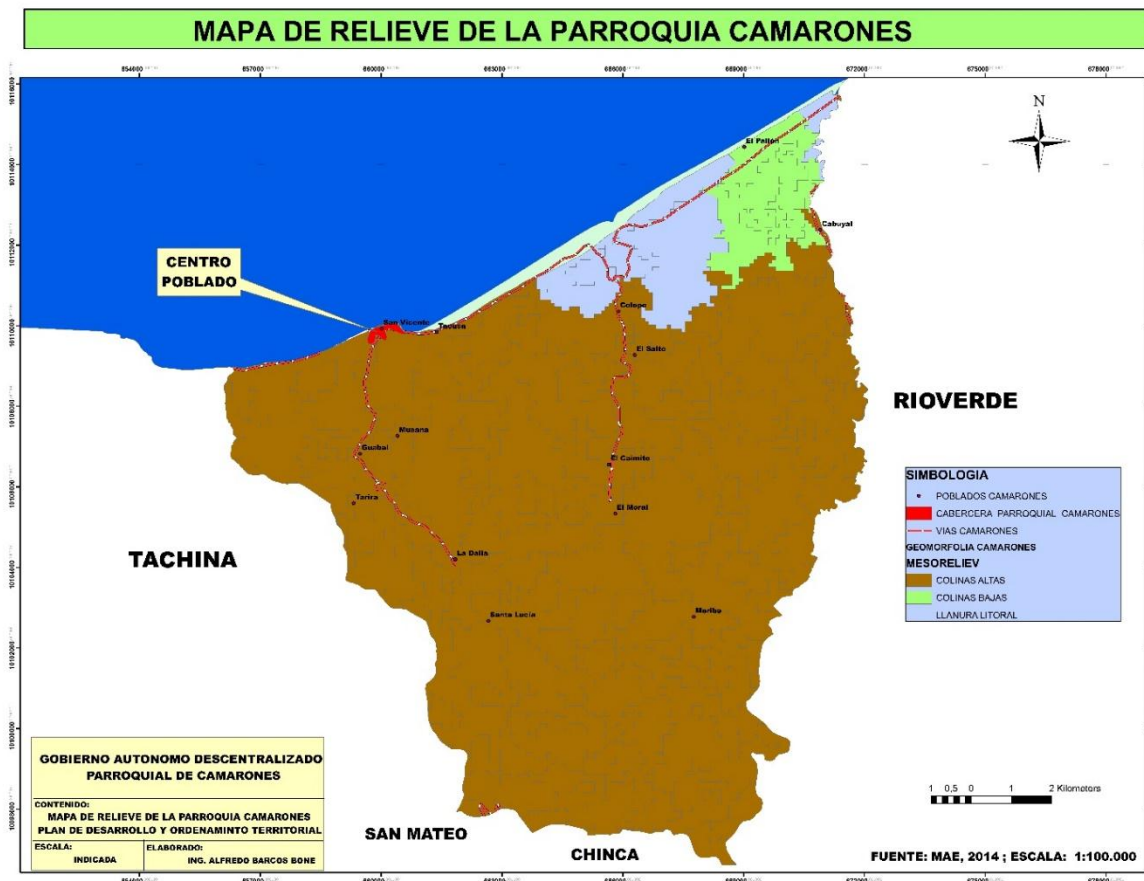
1.1 COMPONENTE BIOFÍSICO

1.1.1 RELIEVE

En la parroquia Camarones está determinado por los siguientes relieves, los cuales han sido ubicados de conformidad a los predeterminados para el presente estudio.

La franja costera posee en su zona baja un ecosistema marino, constituido por los remanentes de manglar que se asientan en la desembocadura del río Colope y Camarones.

En la micro cuenca del río Camarones y Colope en su zona media encontramos bosques secundario poblados por especies maderables y forestales, del mismo modo en su zona alta presenta el relieve denominado bosque primario.





1.1.2 USO Y COBERTURA DEL SUELO

La cobertura vegetal en la parroquia Camarones se encuentra dispuesta del siguiente modo:

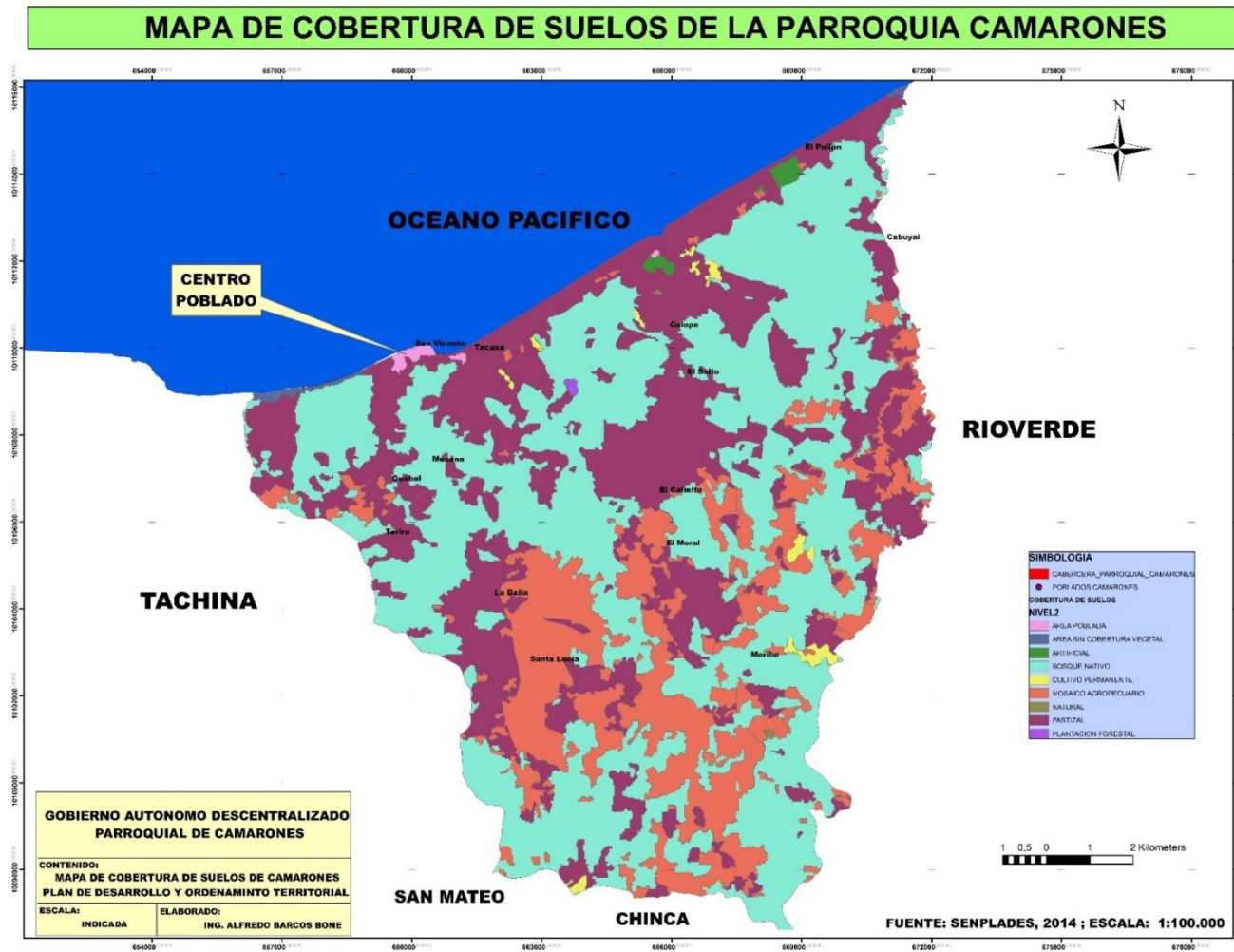
El 50% del territorio tiene bosque natural con cultivo de pasto, 22% tiene pasto con cultivos de ciclo corto, el 8% está constituido por bancos de arena o playas, el 5% tenemos una arbocultura y finalmente el 15% son bosques naturales. Lo referido se ilustra en el siguiente mapa.

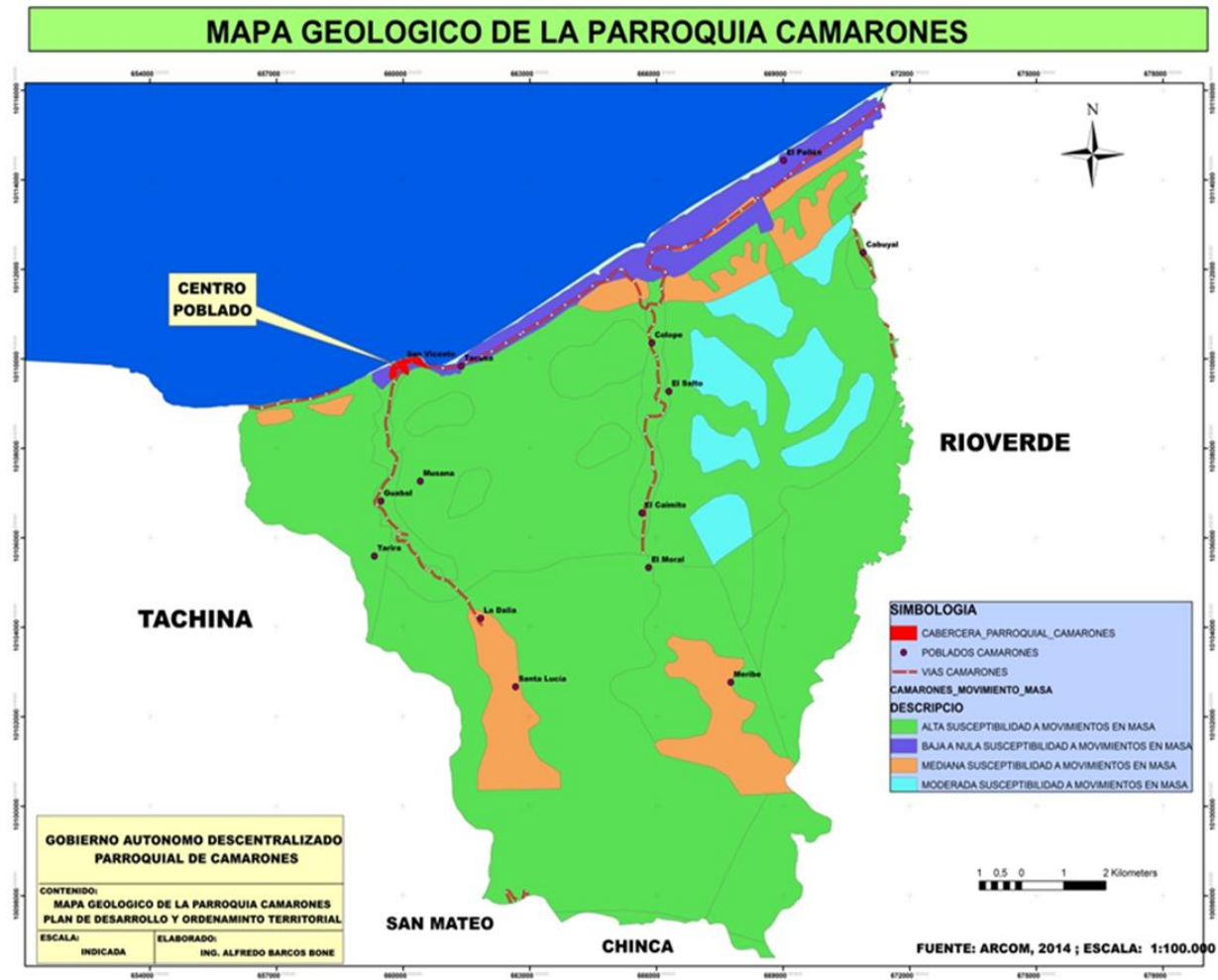
Fuente: Investigación Primaria (Consultores)

USO Y COBERTURA DEL SUELO			
LUGAR	ZONAS	CARACTERÍSTICAS	REFERENTES GEOGRÁFICOS
Franja Costera	Baja	Presencia de remanentes de manglar Ecosistema marino	San Vicente de Camarones
Micro cuenca del río Camarones	Media	Bosque secundario con predominante presencia de especies maderables y forestales	La Dalia
	Alta	Bosque Primario	
Micro cuenca del río Colope	Media	Bosque secundario con predominante presencia de especies maderables y forestales	Meribe, Tacúa y Cayapas
	Alta	Bosque Primario	

Elaboración: Equipo Consultor

COBERTURA VEGETAL		
DESCRIPCIÓN	USO	%
Bosque Natural	Recurso Maderable	50%
Cultivo de Pasto	Pecuario y Ganadero	22%
Cultivo de Ciclo Corto	Alimentación y Comercio	8%
Arbocultura	Agropecuaria	5%
Bosque Natural	Bosque natural	15%
TOTAL		100%







1.1.3 INFORMACIÓN CLIMÁTICA

La parroquia Camarones posee influencia de las corrientes de aire marinas, por ello tiene un Clima Tropical Megatérmico Seco; presenta variaciones en función de la época del año en la que se encuentra con un promedio de 24° 32°C, esto permite a que en cada mes existen especies concretas de flora y fauna, con cada una con sus particularidades. Este calendario no es definitivo por los cambios climáticos que afectan a todo el mundo.

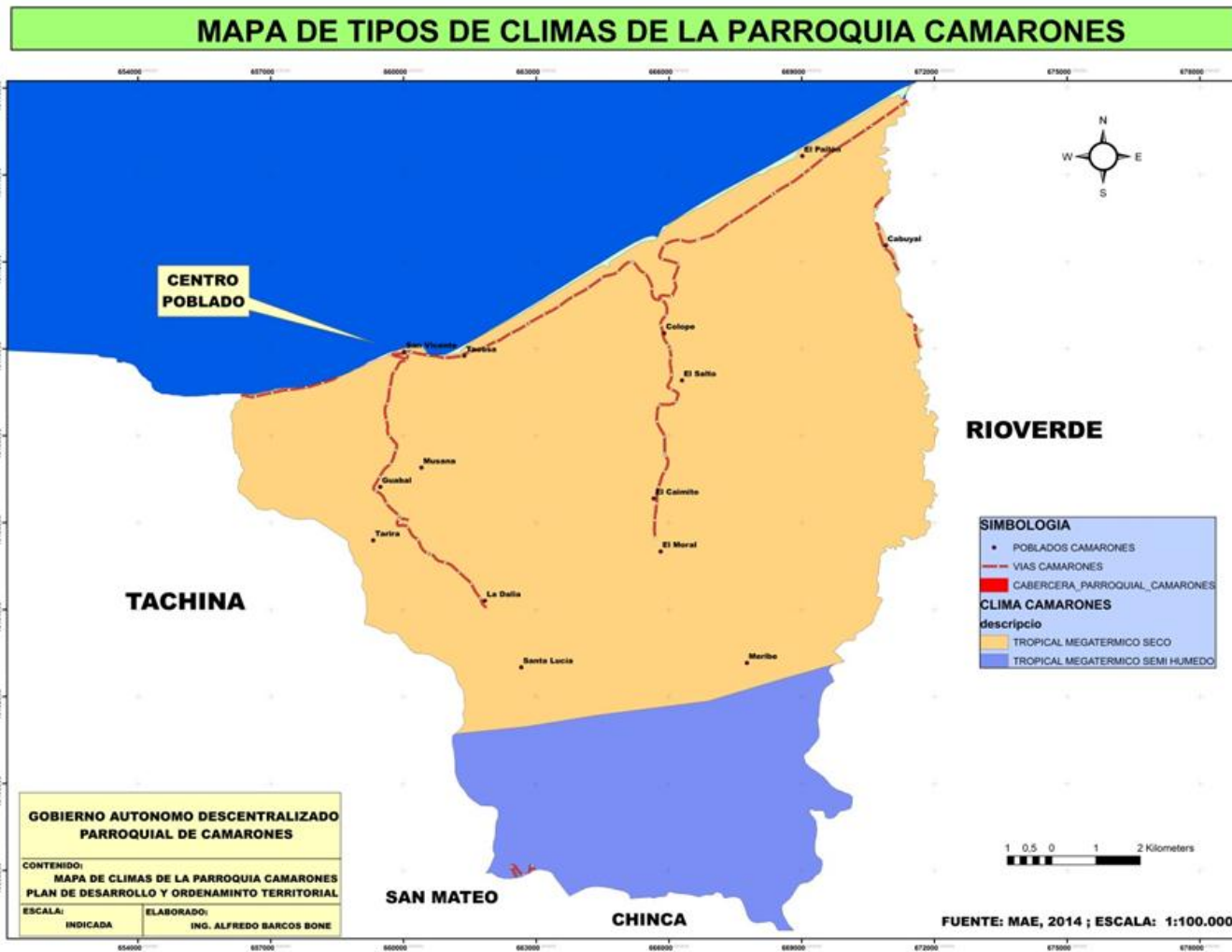
La cosecha de frutas es una actividad que se cumple durante el transcurso de todo el año, claro está, que se trata de especies diferentes de conformidad a su naturaleza.

En la parroquia Camarones se presentan dos estaciones climáticas: El verano que se desarrolla durante 7 meses, desde el mes de mayo hasta noviembre, de igual manera se presenta el invierno que transcurre durante 5 meses, que va desde el mes de diciembre hasta Abril; se destaca que los cultivos se los realiza conforme la evolución al calendario natural.

En la jurisdicción de la parroquia Camarones se presenta una temporada de vientos más fuertes que los normales, esta va desde el mes de Julio hasta Septiembre, Así mismo se presenta una temporada de florecimiento del campo y una de reproducción de las aves y mariposas, que van desde enero a diciembre y entre mayo y junio respectivamente.

CALENDARIO NATURAL EN LA PARROQUIA CAMARONES												
EVENTO	MESES DEL AÑO											
	E	F	M	A	M	J	J	A	S	O	N	D
INVIERNO												
VERANO												
ÉPOCA DE FRÍO												
EPOCA DE VIENTO												
COSECHA DE FRUTAS												
FLORECIMIENTO DEL CAMPO												
REPRODUCCIÓN DE LAS AVES Y MARIPOSAS												

Fuente: Investigación Primaria (Consultores)
Elaboración: Equipo Consultor





1.1.4 RECURSOS NATURALES DEGRADADOS O EN PROCESO DE DEGRADACIÓN Y SUS CAUSAS

Existió una sobrexplotación forestal causando deterioro y carencia de agua, provocando una gran migración de aves y animales silvestres; además de una afectación significativa en la agricultura y ganadería.

Por otro lado la caza indiscriminada de animales silvestre ha provocado la extinción de muchas especies.

La sobreexplotación forestal, afecta disminuyendo la buena calidad del aire.

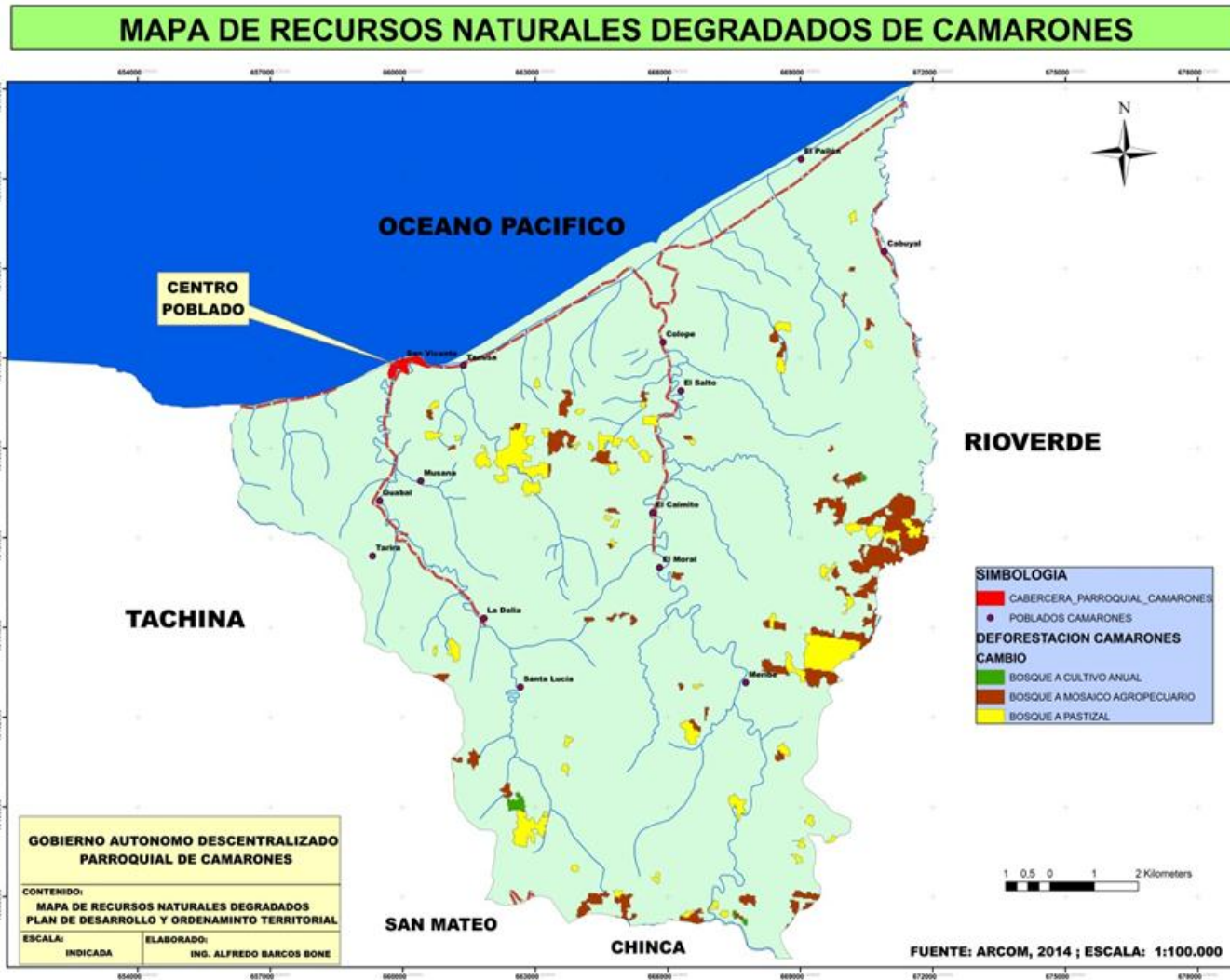
En la micro cuenca del río Camarones se encuentra el río Camarones con una longitud de 24 Km. y nace en las montañas de Maraguile y Filo El Lechal. De igual manera la micro cuenca del río Colope el que tiene una longitud de 12.10 Km. que tiene su origen en las montañas de Tacúa. (Datos tomados del instituto Oceanográfico Militar. Aunque se conoce que el río Colope nace en las montañas de la parroquia Chinca y tiene una longitud aproximada de 36km.)

En este último sector. Además, se encuentra el río Tacusa con 7.5 Km. y tiene su origen en las montañas del mismo nombre. Además en la parroquia camarones goza de parte del recorrido del río Cabuyal, el cual es el límite político entre los cantones Esmeraldas y Rioverde.

Por último tenemos el subsistema hídrico de la Franja costera que está integrado por los esteros Pegüe, Pegüesito y Bandera con una longitud de 1.7, 1.3, 1.35 Km. respectivamente, los dos primeros tienen su origen en las montañas de Pegüe y el ultimo en las montañas de Bandera.

Se debe relevar que todo el sistema hídrico de la parroquia se encuentra en condiciones que no son las ideales para la conservación del recurso hídrico.

Recurso	Descripción del recurso bajo presión	Causa de degradación	Nivel de afectación
Flora	Producción mínima	Deforestación	Alta
Fauna	Conservación en riesgo	Caza indiscriminada	Alta
Agua	Micro Cuencas	Contaminación humana, animal y deforestación	Alto
Aire	Contaminación moderada	Deforestación Lluvia ácida desde REE, Termo Esmeraldas y la Fábrica Codesa	Baja





1.1.5 CONTAMINACIÓN EN EL ENTORNO AMBIENTAL

A efectos de determinar los impactos ambientales se han establecidos por las diferentes actividades del hombre y la naturaleza como la tala de árboles, votar desechos tóxicos al río, implantación de monocultivos y el oleaje del mar.

La tala de árboles en la franja costera trae como impacto ambiental la deforestación en este caso no existe ninguna plan de conservación ni mitigación, en la micro cuenca del río Colope y del Camarones esta actividad provoca ausencia de humedad, igual que en el caso anterior no existe un plan de conservación ni mitigación, es provocado por la población y se lo hace permanentemente.

En el caso de la actividad de votar desechos tóxicos al río, esta contamina los ríos de las dos micro cuencas: Colope y Camarones de forma permanente y es producida por la población y nada se hace para su prevención. Del mismo modo en las áreas referidas se realizan monocultivos que produce de forma permanente a la biodiversidad del suelo, es este caso, como en los otros, nada se realiza para detener o controlar esta actividad.

Por último tenemos, en la Franja costera los impactos producidos por la naturaleza de manera permanente, este consiste en la erosión, para su minimización se ha construido un enrocado frente San Vicente de Camarones y en los sectores Los Algarrobos y Tacusa.

En los actuales momentos se está buscando mecanismos a través del MTOP para realizar los estudios definitivos del perfil costero desde Achilube hasta Colope para la protección de los habitantes de la franja costera; el cual permitirá la construcción del malecón escénico y así fomentar el turismo en la parroquia Camarones.



CONTAMINACIÓN EN EL ENTORNO AMBIENTAL					
Lugar	Actividad	Problema ambiental	Quien los produce	Nivel de Afectación	Que se está haciendo para enfrentarlos
Franja costera	Tala de Arboles	Deforestación	Comuneros	Alta	Nada
	Amenaza por derrame de petróleo	Contaminación del mar	EP. PETROCUADOR Puerto Petrolero de Balao	Alta	Nada
	Amenaza del oleaje del mar	Erosión	La naturaleza	Alta	Enrocado de una parte de la franja costera
Micro cuencas Camarones y Colope	Tala de Arboles	Ausencia de humedad	Comuneros	Alta	Nada
	Votar desechos tóxicos al río	Contaminación de los ríos	Comuneros	Alta	Nada
	Monocultivos	Detrimiento de la biodiversidad del suelo	Comuneros	Alta	Nada

Fuente: Investigación Primaria (Consultores)
Elaboración: Equipo Consultor

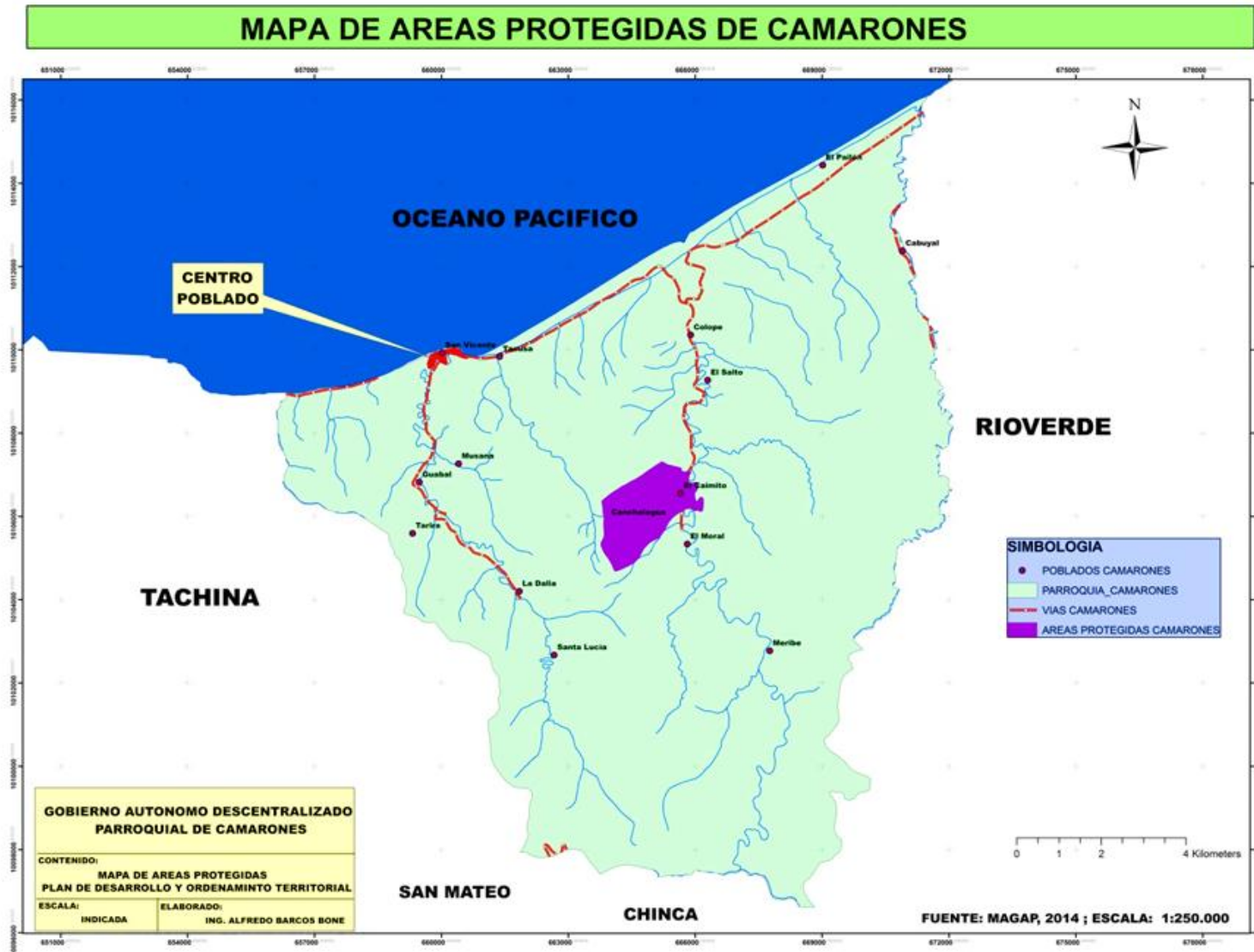
Se hace necesario un estudio competente que realmente vaya a proteger a las poblaciones allí asentadas como Achilubito, San Vicente de Camarones, Tacusa, Pegue, Bandera El Cisne, El pailón; donde se encuentran asentada el 51% de la población y en esta forma la vía interoceánica que conecta a Esmeraldas con el norte de la provincia y el resto del país.

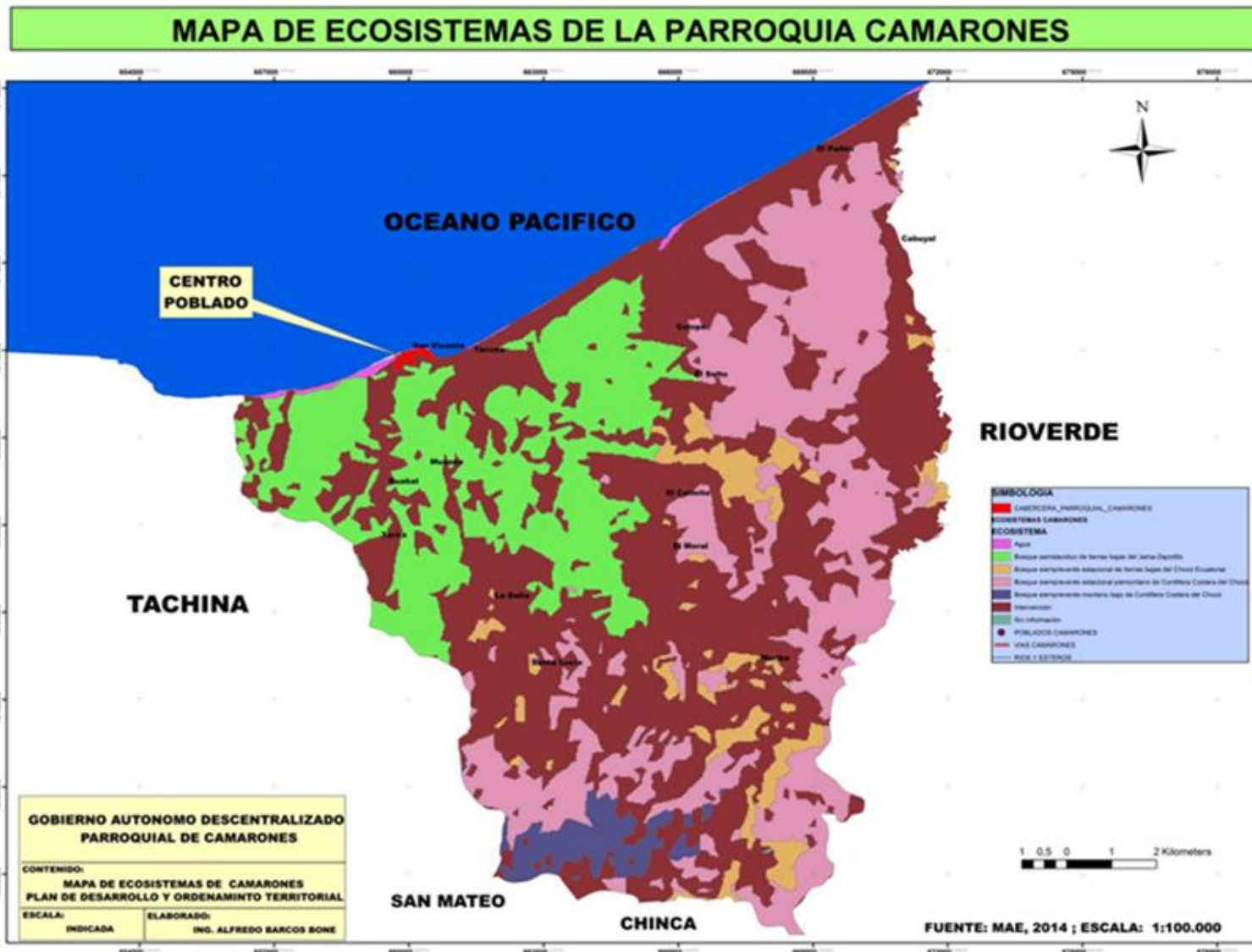
Se sugiere la construcción de muros de escolleras en forma de espigón para recuperar la playa y proteger el perfil costero y la vía interoceánica.



1.1.6 ECOSISTEMAS FRÁGILES Y PRIORIDADES DE CONSERVACIÓN

ECOSISTEMAS FRÁGILES Y PRIORIDADES DE CONSERVACIÓN				
LUGAR	NOMBRE DE ÁREA	SUPERFICIE KM2	AMENAZAS EXISTENTES	
Franja Costera	Pequeños bosques de mangle	2.63	Deforestación	Alta
	Perfil costero	1.4	Contaminación de los productos del mar	Alta
	Cuenca del río	1.18	Contaminación del agua	Alta
	Bosques tropicales	1.19	Deforestación	Alta
	Montañas	14.92	Deforestación	Alta
	TOTAL	19.92		
Micro cuenca Camarones	Cuenca del río	2.4	Contaminación del agua	Alta
	Montañas	76.57	Deforestación	Alta
	Lagunas	0.39	Contaminación del agua	Alta
	Cascadas	0.08	Desforestación	Alta
	Cuevas	0.23	Desconocimiento	Alta
	TOTAL	79.68		
Micro cuenca Colope	Montañas	65.19	Deforestación	Alta
	Cuenca del Río	1.21	Contaminación del agua	Alta
	TOTAL	66.4		







1.1.7 AGUA


En la micro cuenca del río Camarones se encuentra el río Camarones con una longitud de 24 Km. y nace en las montañas de Maraguile y Filo El Lechal. De igual manera la micro cuenca del río Colope el que tiene una longitud de 12.10 Km. que tiene su origen en las montañas de Tacúa, en este último sector, además, se encuentra el río Tacusa con 7.5 Km. Y tiene su origen en las montañas del mismo nombre.

Por último tenemos el subsistema hídrico de la Franja costera que está integrado por los esteros Pegüe, Pegüesito y Bandera con una longitud de 1.7, 1.3, 1.35 Km. respectivamente, los dos primeros tienen su origen en las montañas de Pegüe y el último en las montañas de Bandera.

Se debe relevar que todo el sistema hídrico de la parroquia se encuentra en condiciones que no son las ideales para la conservación del recurso agua.

PRINCIPALES RÍOS / QUEBRADAS			
Lugar	Nombre	Longitud (km.)	Lugar donde nacen
Micro Cuenca Camarones	Río Camarones	24	Montañas de Maraguile y Filo el Lechal
Micro Cuenca Colope	Río Colope	12.10	Montañas de Tacúa
Franja Costera	Estero Tacusa	7.50	Montañas de Tacusa
	Estero Pegüe	1,7	Montañas de Pegüe
	Estero Pegüesito	1,3	Montañas de Pegüe
	Estero Bandera	1,35	Montañas de Bandera

Fuente: Investigación Primaria (Consultores)
Elaboración: Equipo Consultor

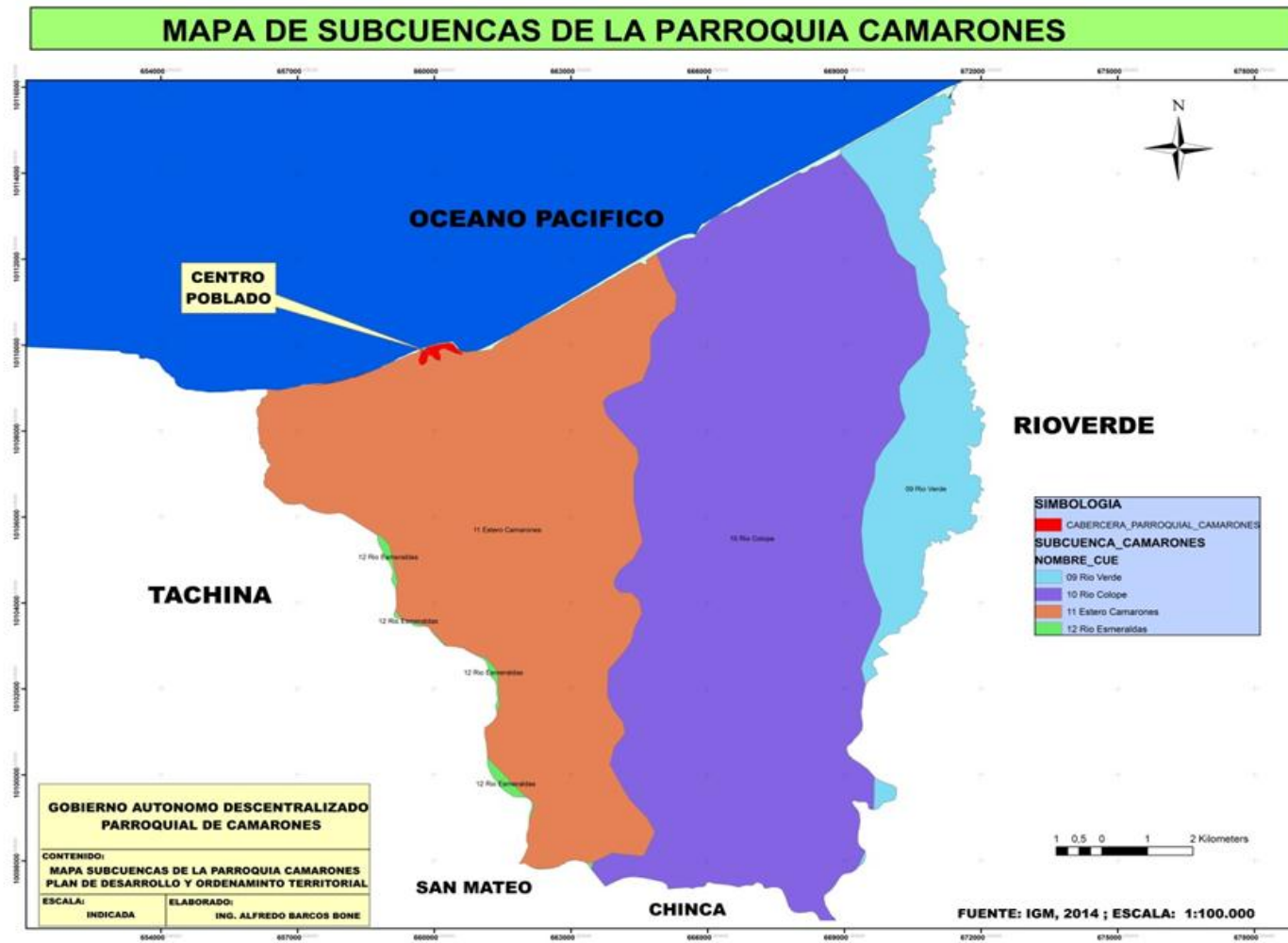


ESTERO CAMARONES



ESTERO COLOPE









1.1.8 AMENAZAS, VULNERABILIDAD Y RIESGOS

En lo referente a las amenazas, vulnerabilidad y riesgos en la parroquia Camarones, está expuesta a constantes deslizamientos de tierra en la vía principal Esmeraldas – Camarones (sector Achilube), y los caminos secundarios y terciarios.

Teniendo en cuenta que el fenómeno del niño, es una alteración climática que provoca exageradas lluvias, que como consecuencia tenemos deslizamientos, inundaciones en la franja costera y en las micro cuencas Colope y Camarones; por tanto estamos expuestos a esta adversidad.

Debido a la presencia de placas continentales y oceánicas, frente a las costas de nuestra parroquia, existe un alto riesgo de presencia de terremotos a gran escala y como consecuencia, debido a estos movimientos telúricos provocarían una dinamia en el mar las mismas que impactan en la franja costera haciendo colapsar los taludes naturales de protección de la carretera y violentando las viviendas de estos sectores.

Amenaza natural	Ubicación	Ocurrencia
Deslizamientos	Vía Camarones – Esmeraldas y caminos secundarios y terciarios	Alta
Presencia del Fenómeno del Niño	Toda la parroquia	Alta
Tsunami	Franja Costera	Alta



**IMPACTO DE LAS OLAS DEL MAR SOBRE EL ÁREA POBLADA DE
SAN VICENTE DE CAMARONES**



MURO DE ESCOLLERA EN SAN VICENTE DE CAMARONES



AREA COSTERA (TACUSA)





1.1.9 AMENAZAS O PELIGROS

La parroquia Camarones tiene una topografía irregular y en trazado de la vía interoceánica desde Esmeraldas hacia el norte de la misma provincia; esta carretera desde Achilube hasta San Vicente de Camarones se encuentra en peligro potencial de desaparición; en razón de que el impacto del mar socaba el talud natural provocando el deslizamiento de la masa de tierra.

De igual manera en los recintos Tacusa, Pegüe, Bandera, El Cisne y en toda la población costera de esta parroquia este impacto agresivo por la fuerza del mar que irradia como onda expansiva puede hacer colapsar toda esta zona la que potencialmente podría desaparecer.

Se sugiere realizar un estudio para la construcción de muros de escolleras en espigón mar adentro desde achilubito hasta Colope para proteger el área poblada y la carretera.

Además, la orografía irregular en una parte de la ruta del spondylus susceptible de deslizamientos que provocarían el colapso de la vía

AMENAZAS NATURALES	UBICACIÓN	OCURRENCIA
Erosión por impacto del mar y deslaves en las laderas	Franja costera	Alta
Deforestación	Toda la Parroquia	Alta
Contaminación de los ríos	Micro cuencas Camarones y Colope	Alta



**DESLIZAMIENTO DEL TALUD
NATURAL POR IMPACTO DEL MAR**



**MURO DE GEOTEXTIL DESTRUIDO
POR IMPACTO DEL MAR**



SÍNTESIS DEL COMPONENTE BIOFÍSICO, PROBLEMA Y POTENCIALIDADES

VARIABLE	POTENCIALIDADES	PROBLEMAS
Relieve	Existen las Micro cuencas Camarones, Colope, parte de la Micro cuenca de Cabuyal y la franja costera eminente comercial y productiva	Potencial impacto del mar por tsunamis y agresivos vientos Presencia del Fenómeno del Niño, inundaciones y epidemias
Geología	Presencia de minas de material pétreo, para las vías y construcción en general	Dificultad para sacar permisos de explotación
Suelos	Aptos para agricultura y ganadería	Escasa viabilidad Escaso apoyo al fomento productivo
Cobertura del suelo	Presencia del manglar, bosque primario y secundario con predominante presencia de especies maderables y frutales.	No existen programas técnicos de reforestación, para suelos subutilizados. Baja capacitación técnica
Clima	Clima templado, ideal para el fomento del turismo Clima ideal para cultivo de frutas tropicales	Escasas obras de infraestructura para protección de la franja costera Bajo apoyo para la construcción de infraestructura productiva
Agua	La presencia de agua abundante en las tres micro cuenca y franja costera durante el invierno.	Sequías durante el verano. No existe sistema de riego durante el verano
Recursos de naturales no renovables	Presencia de material pétreo para uso en vías y obras en general	Dificultad para obtener permisos de explotación
Ecosistema	Existencia de manglar en la franja costera. Existencia de bancos de ostras y almejas listos para la explotación Bosques en las micro cuencas Camarones y Colope	Contaminación de manglares y ríos Carencias de proyectos para la regulación, producción y explotación de ostras y almejas
Amenaza, vulnerabilidad y Riesgos	Suelo fértil Recurso humano productivo Micro cuencas cercanas a la capital provincial Vía interoceánica en buen estado	Erosión por impacto del mar y deslaves. Deforestación Contaminación de ríos Migración del campo a la cabecera parroquial y cantonal



1.2 COMPONENTE SOCIOCULTURAL

1.2.1 ANÁLISIS DEMOGRÁFICO

En la Parroquia de Camarones existen 710 familias de un total de 3.555 habitantes, de los cuales 1.845 que corresponden al 51,90% son hombres y 1.710 son mujeres que equivalen al 48,10%.

POBLACIÓN DE LA PARROQUIA CAMARONES POR EDADES

GRUPO DE EDAD	SEXO		TOTAL
	HOMBRE	MUJER	
Menor de 1 año	83	70	153
De 1 a 4 años	214	214	428
De 5 a 9 años	282	244	526
De 10 a 14 años	250	226	476
De 15 a 19 años	199	184	383
De 20 a 24 años	142	154	296
De 25 a 29 años	123	135	258
De 30 a 34 años	79	80	155
De 35 a 39 años	67	75	142
De 40 a 44 años	63	45	108
De 45 a 49 años	65	46	111
De 50 a 54 años	57	57	114
De 55 a 59 años	63	51	113
De 60 a 64 años	43	38	81
De 65 a 69 años	45	28	73
De 70 a 74 años	35	28	63
De 75 a 79 años	19	15	34
De 80 a 84 años	9	11	20
De 85 a 89 años	2	5	7
De 90 a 94 años	3	2	5
De 95 a 99 años	-	2	2
TOTAL	1.845	1.710	3.555

Fuente: Dirección Provincial de Salud de Esmeraldas
Elaboración: Equipo Consultor



POBLACIÓN DE LA PARROQUIA CAMARONES POR SECTORES

La población de la Parroquia Camarones de acuerdo al Censo Nacional de Población y vivienda 2010, asciende a la cantidad de 2.817 personas de las cuales y en proyección al 2015 tenemos 3.555 personas. De las cuales 1.407 corresponden a la Cuenca del Rio Colope (31,45%), y 774 personas se encuentra localizadas en la micro cuenca del rio Camarones que corresponde al 17,77%; y finalmente en la Franja Costera existen 1.354 personas que corresponden al 51,28%.

Del total de la población establecida el 51,90% corresponde al género masculino y el 48,10% al género femenino. El siguiente cuadro grafico lo expresado.

POBLACIÓN DE LA PARROQUIA CAMARONES POR SECTORES					
Sector	Recintos	Por Sexo		Población	Porcentaje
		Hombres	Mujeres		
Micro cuenca Colope	El Diamante, La Carmelita, El Salto, La Caridad, Limones, Cayapa, Caimito, Tarruque, Amazonas, Tabiazo, Tacua, Meribe y Moja Bolsa	725	677	1402	39,43%
Micro cuenca Camarones	Guabal, La Dalia, Tortuga, Musana, Lomas Verdes, Loma Seca, Tarira, Rampida, Sade, Santa Lucia, El Calvario, Matapalo, Maraguile y Mercedes	406	373	774	17,27 %
Franja Costera	Cabecera Parroquial San Vicente de Camarones, Tacusa, Pegüe, Bandera, Achilubito, Pines, El Pailón, El Cisne	714	660	1354	51,28 %
TOTAL		1.845	1710	3555	100 %

Fuente: Investigación Primaria (Consultores)
Elaboración: Equipo Consultor



1.2.2 EDUCACIÓN

PLANTELES EDUCATIVOS (2015-2016)

En la parroquia camarones existe un solo establecimiento educativo de Bachillerato, el mismo que está fusionado con la escuela “Franklin Tello”, dando lugar a la Unidad Educativa “Franklin Tello”, en el cual estudian 740 niños y jóvenes procedentes de toda la parroquia, los mismos que están dirigidos por 33 docentes. El plantel cuenta con infraestructura y equipamiento aceptable.

En lo referente a la educación básica (primaria) existen 8 escuelas ubicadas de la siguiente manera:

En la Franja Costera existen 5 escuelas con un número de estudiantes de 1.109 que representa el 85,07% de la población total de estudiantes de educación básica, la cantidad descrita de estudiantes están bajo la tutela de 44 maestros; por consiguiente el promedio de estudiantes por maestro es igual a 21.

En la jurisdicción de la micro cuenca Colope se asientan tres escuelas, una de ellas unidocente (Esc. Luis Felipe Castro, recinto Meribe).

La población estudiantil de este sector asciende a un número de 104 estudiantes que a su vez representan el 8,77% de la población referida. En cuanto a la relación maestro estudiante se anota que existe un promedio de 21 estudiantes por maestro.

Finalmente, en la micro cuenca del río Camarones existen dos escuelas las mismas que albergan a 73 estudiantes, número que corresponde al 6,16% de la población escolar de la parroquia. En este caso existen 19 estudiantes por cada maestro.



GRUPO DE ESTUDIANTES Y MAESTROS DE LA
UNIDAD EDUCATIVA “FRANKLIN TELLO”



PLANTELES EDUCATIVOS				
Lugar	Recinto	Nombre del plantel	Número de Estudiantes	Número de Maestros
FRANJA COSTERA	San Vicente	Unidad Educativa Dr. Franklin Tello Mercado	740	33
	Recinto Bandera	Escuela S/N	40	2
	Recinto Tacusa	Escuela Salomón Ortiz Torres	150	7
	Colope Afuera	Escuela José Nery Reascos	79	2
	SUB TOTAL			1009 (85,07%)
MICRO CUENCA COLOPE	La Carmelita	Escuela Condorazo	53	2
	Recinto Meribe	Esc. Luis Felipe Castro	9	1
	Recinto Caimito	Escuela Modesto Estupiñán	42	2
	SUB TOTAL			104 (8,77%)
MICRO CUENCA CAMARONES	Santa Lucia	Esc. Ciudad de Riobamba	50	2
	Guabal	Escuela Elías Clavijo	23	1
	SUB TOTAL			73 (6,16%)
TOTAL			1.186 (100%)	52

Fuente: Dirección Provincial de Educación
Elaboración: Equipo Consultor

NIVELES DE EDUCACIÓN

Respecto al nivel educativo en la franja costera se determinó que el 32 % ha completado la instrucción primaria, un 20% el ciclo básico el, 33% ha terminado el bachillerato y un 6 % cursa los estudios superiores. El problema se presenta en un 9% de la población que no ha accedido a la educación. Se refiere este indicador a personas que sobrepasan los 25 años.

En relación al nivel de instrucción de los habitantes de la micro cuenca del río Camarones se ha llegado a las siguientes conclusiones: el 31% ha terminado la instrucción primaria, el 18% ha terminado el ciclo básico, el 31 % ha terminado el bachillerato y un 10% no ha accedido al sistema educativo.



En lo referente al nivel educativo en los habitantes de la micro cuenca Colope, se anota que un 38 % ha cumplido con los estudios primarios, un 21 % con el ciclo básico, el 17% ha culminado el bachillerato, el 11 % cursa o ha terminado los estudios superiores, mientras que se presenta un situación preocupante que se refleja en el 13% de personas que no tiene instrucción alguna.

NIVELES DE EDUCACIÓN			
Nivel de Educación	LUGAR		
	Franja costera	Micro cuenca Camarones	Micro cuenca Colope
Ninguna	9 %	10 %	13 %
Primaria	32 %	31%	38 %
Ciclo Básico	20 %	18%	21 %
Media	33 %	31 %	17 %
Superior	6 %	0 %	11 %
Total	100 %	100 %	100 %

Fuente: Investigación primaria (Consultores)
Elaboración: Equipo Consultor

INFRAESTRUCTURA EDUCATIVA

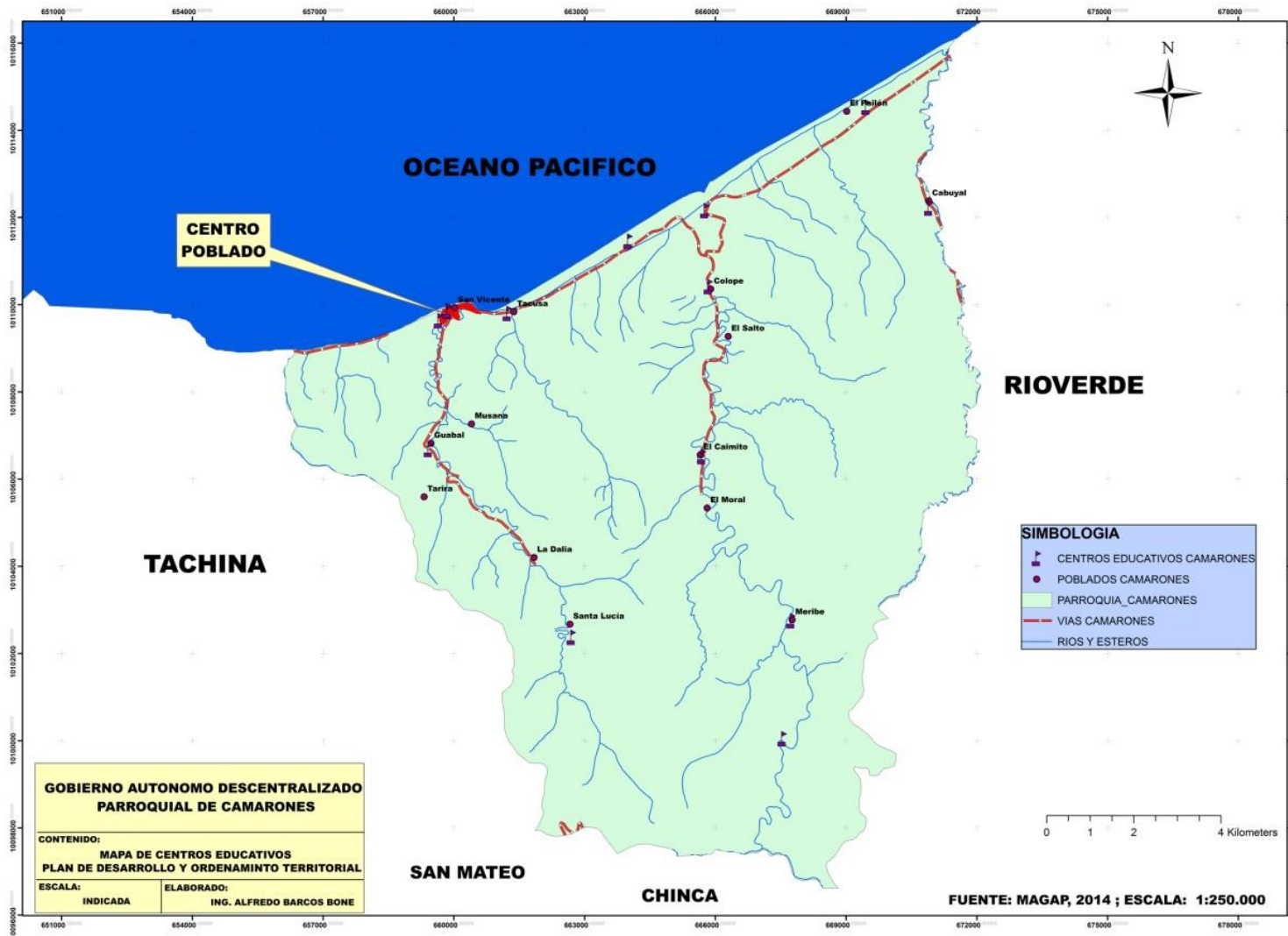
El 90% de la población asentada en la franja costera afirma que la infraestructura educativa es entre buena y muy buena, se entiende esta situación dado que en este sector se encuentra San Vicente de Camarones, la cabecera parroquial. En este lugar se sitúan los establecimientos educativos más importantes de la parroquia.

La realidad educativa de la micro cuenca Camarones refleja en la información obtenida en los talleres de Diagnostico Participativo, que el 73% de la población considera que la infraestructura educativa es de buena calidad mientras que un 33% afirma que esta se encuentra en mala y regular.

La situación en la micro cuenca Colope difiere de la franja costera y, presenta los siguientes datos: poco más de la mitad de la población afirma que la infraestructura educativa se encuentra entre buena y muy buena, mientras que un 40% la considera entre mala y regular, esta situación ha generado abandono de las escuelas del lugar en busca de establecimientos asentados en la cabecera parroquial.



MAPA DE CENTROS EDUCATIVOS DE CAMARONES





1.2.3 SALUD

En cuanto a la Salud en la Cabecera Parroquial y los Recintos de la parroquia de Camarones, se observa que entre las enfermedades más frecuentes prevalece la gripe, parasitosis, y malaria. Los moradores de los recintos indican que estas enfermedades las curan con remedios caseros, medicina y desparasitantes.

ENFERMEDADES MÁS FRECUENTES

Las enfermedades más frecuentes y en orden de prevalencia que se presentan en toda la Parroquia Camarones son: Afecciones gripales 34%, Parasitosis 20.67%, Malaria 25%, Dermatitis 11.67%, gastrointestinales 7.66% ; y otras enfermedades el 1%; esto significa que los porcentajes anotados tienen cierta similitud en los tres sectores de estudio.

ENFERMEDADES MÁS FRECUENTES			
Enfermedades	LUGAR		
	Franja costera	Micro cuenca Camarones	Micro cuenca Colope
Parasitosis	17 %	19 %	26 %
Malaria	29 %	23 %	23 %
Afecciones Gripales	36 %	37 %	29 %
Dermatitis	5 %	18 %	12 %
Gastrointestinales	11 %	3 %	9 %
Otras	2 %	0 %	1 %
Total	100 %	100 %	100 %

Fuente: Dirección Provincial de Salud
Elaboración: Equipo Consultor



DESCRIPCIÓN DE VARIABLES DE SALUD

Lugar	No. De Médicos	Unidad Operativa de Salud	Entidad responsable de la gestión	Principales enfermedades que afectan a la población
San Vicente de Camarones	2 Médicos de Medicina General 1 Odontólogo 1 Obstetrix 1 Enfermera 1 Auxiliar de Farmacia 1 Auxiliar de Enfermería 2 Taps	1 Sub Centro de Salud del MSP	Ministerio de Salud Pública	RINOFARINGITIS AGUDA [RESFRIADO COMUN] PARASITOSIS INTESTINAL FARINGITIS AMIGDALITIS AGUDA INFECCION DE VIAS URINARIAS FIEBRE NO ESPECIFICADA FIEBRE DEL DENGUE [DENGUE CLASICO Y CHIKUNGUNYA] DIARREA Y GASTROENTERITIS DE PRESUNTO ORIGEN INFECCIOSO DISPEPSIA PIODERMA CANDIDIASIS DE LA VULVA Y DE LA HIPERTENSION ESENCIAL (PRIMARIA)
La Carmelita	1 Medico 1 Odontólogo 1 Enfermera	1 Sub Centro de Salud del Seguro Social Campesino	IESS	RINOFARINGITIS AGUDA [RESFRIADO COMUN] PARASITOSIS INTESTINAL FARINGITIS AMIGDALITIS AGUDA INFECCION DE VIAS URINARIAS FIEBRE NO ESPECIFICADA FIEBRE DEL DENGUE [DENGUE CLASICO Y CHIKUNGUNYA] DIARREA Y GASTROENTERITIS DE PRESUNTO ORIGEN INFECCIOSO DISPEPSIA PIODERMA CANDIDIASIS DE LA VULVA Y DE LA HIPERTENSION ESENCIAL (PRIMARIA)

Fuente: Dirección Provincial de Salud de Esmeraldas
Elaboración: Equipo Consultor





ENFERMEDADES DE ALTO RIESGO

Las enfermedades de alto riesgo de mayor incidencia en la parroquia son: Hipertensión, Diabetes y Discapacidad, las mismas que tienen como causa principal, los malos hábitos alimenticios y la falta de prevención. Podemos indicar que el 60.44% de las enfermedades se presentan en la micro cuenca Camarones por la razón de que ésta no es asistida por el Ministerio de salud ni el Seguro Social Campesino.

En igual forma el 23.08% se presentan en la micro cuenca Colope, donde solamente existe el seguro Social Campesino, donde se encuentra asentada el 33.04% de la población.

En lo referente a la franja costera que consta de 369 familias apenas el 6.52% de la población asentada en esta área tiene enfermedades de alto riesgo. Esto se explica por la presencia local del Sub Centro de Salud y la cercanía a la ciudad de Esmeraldas.

Otra causa para el apareamiento de estas patologías es la poca o ninguna costumbre de visitar regularmente al médico.

ENFERMEDADES DE ALTO RIESGO		
LUGAR	PATOLOGÍA	Nº DE CASOS
Franja Costera	Hipertensión	8
	Diabetes	1
	Discapacidad	5
	Epilepsia	1
	SUB TOTAL	15
Micro cuenca Camarones	Hipertensión	36
	Diabetes	5
	Discapacidad	11
	Epilepsia	2
	Asma	1
	SUB TOTAL	55
Micro cuenca Colope	Hipertensión	12
	Diabetes	2
	Discapacidad	6
	Asma	1
	SUB TOTAL	21
TOTAL		91

Fuente: Dirección Provincial de Salud
Elaboración: Equipo Consultor



1.2.4 ACCESO Y USO DE ESPACIO PÚBLICO (M2 ÁREA VERDES, PLAZAS, COLISEOS /HABITANTE; EVENTOS CULTURALES)

La recreación y el acceso a los espacios públicos, es una de las actividades tendientes a mantener la salud física y mental de la población, situación que se contrapone con la calidad y cantidad de escenarios, para este caso, canchas que existen en la parroquia.

En San Vicente de Camarones existe una infraestructura incipiente que consta de una cancha de futbol en tierra natural, sin obras de cerramiento, acabados del escenario, además, no reglamentaria y una tribuna inconclusa. Por otro lado, un coliseo cerrado con cancha de uso múltiple y graderíos.

En la Franja Costera constituida por las comunidades Tacusa, Pegüe y Pines cuentan con una cancha de usos múltiples respectivamente; mientras que Bandera y El Cisne carecen de escenarios deportivos reglamentarios que posean las condiciones idóneas de seguridad e higiene.

Lo anterior ocurre también en la micro cuenca del río Camarones conformadas por: Guabal, Mercedes, La Dalia, Tortuga, Musana, Lomas Verdes, Loma Seca, Tarira, Rampida, Sade, , Santa Lucía, El Calvario, Matapalo y Maraguile siendo necesaria su atención para satisfacer la demanda poblacional.

Por último en la micro cuenca, es decir, las comunidades de El diamante, La Carmelita, El Salto, La Caridad, Limones, Cayapa, Caimito, Tarruque, Tacúa, Meribe y Moja bolsa poseen en el sitio La Carmelita y Caimito canchas de futbol en tierra natural, al aire libre, sin graderíos ni cerramiento.

CUADRO DE LAS COMUNIDADES CON SUS ESCENARIOS DEPORTIVOS					
Lugar	Recinto	Tipo	Quien Construyó	Año	Estado
Franja Costera	San Vicente	Cancha de futbol	Junta parroquial	1981	Bueno
		Coliseo cerrado	Junta Parroquial	2012	Buen estado
	Tacusa	Cancha uso múltiple	Municipio y comunidad	2006	Bueno
	Pines	Cancha de índor	Comunidad	2000	Regular
	Bandera	Cancha de índor	Comunidad	2000	Regular
Micro cuenca Camarones	La Dalia	Cancha de futbol	Comunidad	1980	Bueno
Micro cuenca Colope	La Carmelita	Cancha de futbol	Comunidad	1980	Bueno
	Caimito	Cancha de futbol	Comunidad	1975	Bueno



CANCHA DE FÚTBOL EN SAN VICENTE



PARQUE INFANTIL EN SAN VICENTE

1.2.5 ORGANIZACIÓN SOCIAL

La organización y Participación hace referencia a la presencia, tanto de entidades de gobierno como a las organizaciones propias de lugar.

La mayor entidad de gobierno de la parroquia es el Gobierno Autónomo Descentralizado Rural de Camarones el cual está conformado por un Presidente y cuatro Vocales, cuya función primordial es la gestión política y administrativa de los recursos parroquiales, la misma que fue creada en 1955 y tiene como objetivo propiciar el desarrollo socio económico. Su sede se encuentra en San Vicente de Camarones por ser esta localidad la cabecera parroquial. De igual manera en esta localidad se encuentra el Banco Comunitario “Mujeres al Progreso” y la Cooperativa de Vivienda “Los Algarrobos” esta última fue creada con el acuerdo ministerial N°0015-, las dos son de tipo comunitario.

Se cuenta además, con un dispensario del Seguro Social Campesino que presta el servicio de atención médica, esta entidad fue creada en el año 1985 y consta con 700 jefes de familias afiliados, que corresponden a la parroquia Camarones y sus zonas de influencia.

En el orden gremial se cuenta con la Asociación de Pescadores “Brisas del Mar”, creada en el año 2003 cuenta con 18 socios, todos pescadores artesanales y su fin último es el desarrollo integral de este sector productivo.

La comunidad de Bandera, perteneciente a la Franja Costera, cuenta con un comité de moradores de la localidad, creada en el año 2006, la misma que cuenta con 208 socios, persigue el desarrollo integral, mediante la organización y gestión de obras para su sector.



En la micro cuenca del rio camarones existe 1 organización, estas se crearon en el año 2011 y 2005, persiguen el desarrollo productivo mediante la Organización y Gestión de los asociados. Finalmente, en la micro cuenca del rio Colope, comunidad de la Carmelita, se localiza la Asociación de afiliados al Seguro Social Campesino, creada en el año de 1997, cuenta con 221 socios y persigue el mejoramiento de la seguridad social de sus socios.



REUNIÓN EN EL RECINTO "LA DALIA"



REUNIÓN EN EL RECINTO "EL EDEN"



REUNIÓN EN EL RECINTO "MERIBE"



ORGANIZACIÓN Y PARTICIPACIÓN

LUGAR	RECINTO	NOMBRE DE LA ORGANIZACIÓN	TIPO	CONSTITUCIÓN	NÚMERO DE SOCIOS	GESTIÓN Y LOGROS REALIZADOS
Franja Costera	San Vicente de Camarones	G.A.D.P.C.	Política Administrativa	1955	2.817	Desarrollo socio económico
		Cooperativa de vivienda	Comunitaria			Dotación de vivienda
		Banco comunitario "Mujeres al Progreso"	Comunitaria	2003	60	Financiamiento de actividades productivas
		Seguro Social Campesino	Seguridad Social	1985	190	Servicio Medico
		Cooperativa de pescadores "Estrella del Mar"	Gremial	2003	18	Desarrollo pesquero
		Pre – Asociación de Ganaderos	Desarrollo integral	2015	70	Mejoramiento de ganadería de carne y leche
		Cooperativa de Vivienda Los Algarrobos	Construcción de vivienda	2005	25	Soluciones habitacionales
		CONFEMEC	Social - productivo	2015	80	Micro créditos a socias
		Pre Liga Parroquial de Fútbol	Social - Deportivo	2012	200	Campeonato regulares de fútbol
		Pre Cooperativa de afiliados al Seguro Social Campesino	Social	1985	175	Atención Médica y Social



ORGANIZACIÓN Y PARTICIPACIÓN

LUGAR	RECINTO	NOMBRE DE LA ORGANIZACIÓN	TIPO	CONSTITUCIÓN	NÚMERO DE SOCIOS	GESTIÓN Y LOGROS REALIZADOS
Franja Costera	Pegüe	Pre – Cooperativa para la Elaboración cocada, pasta de cacao y empaçado en madera	Social productivo	En trámite	12	Participaron activa en la Ruta del Cacao
	Bandera	Comité de moradores de Bandera	Desarrollo Integral	2006	208	Desarrollo socio económico
	El Cisne	Asociación de Pescadores Del Cisne	Desarrollo Productivo	2008	20	Desarrollo Socio económico
	Tacusa	Asociación de Pescadores de Tacusa	Desarrollo Productivo			Desarrollo Socio económico
Micro Cuenca Camarones	El Guabal	Asociación de productores de cacao Unidos por el Cambio	Desarrollo Productivo	2011	100	Desarrollo Agrícola productivo
Micro cuenca Colope	La Carmelita	Asociación de afiliados al Seguro Social Campesino	Social	1997	221	Atención medica
		Pre Cooperativa de afiliados al Seguro Social Campesino	Social	1985	180	Atención Médica y Social





1.2.6 GRUPOS ÉTNICOS

En cuanto a la etnia de la parroquia Camarones, se puede indicar que la mayor parte de la población es mestiza, los mismos que son el 32,43%; seguido de los afroecuatorianos y negros con el 20,36% y 19,49% respectivamente. Es necesario indicar que los mulatos son del 15,83%; los blancos el 10,07%; montubio 0,81% y finalmente los indígenas el 0,02%.

De acuerdo a estos datos podemos indicar que las personas de las razas predominantes en esta parroquia que son mestiza, afroecuatiana y negra tienen una relación muy cordial.

DISTRIBUCIÓN ÉTNICA DE LA PARROQUIA CAMARONES			
ÍTEM	ETNIA	Nº DE PERSONAS	PORCENTAJE
1	Indígena	1	0,02%
2	Afroecuatoriana Afrodescendiente	724	20,36%
3	Negra	693	19,49%
4	Mulato	563	15,83%
5	Montubio	29	0,81%
6	Mestizo	1153	32,43%
7	Blanco	358	10,07%
8	Otras	34	0,95%
TOTAL		3555	100%

Fuente: Dirección Provincial de Salud
Elaborado: Equipo Consultor





1.2.7 PATRIMONIO CULTURAL TANGIBLE E INTANGIBLE Y CONOCIMIENTO ANCESTRAL

La parroquia Camarones es uno de los sitios en de la provincia de Esmeraldas donde ha existido vida y Organización Social a través de miles de años. Por su ubicación geográfica muchas culturas antiquísimas que pasaron por aquí dejaron sus legados y luego desaparecieron, emigrando o se extinguieron por pandemia.

Gente de mucha capacidad que vino desde Japón y tenían como respaldo la agricultura aprovechando el agua del inmenso río esmeraldas, el mismo que les proporcionaba un marcado invierno y verano. Además se supone que la franja costera de Camarones tenía como mínimo dos mil metros de ancho, los mismos que se vinieron mermando por los embates del mar.

Los hallazgos que se han obtenido enredados en las redes de los pescadores, dan cuenta de eso.

Camarones viene a ser el centro de la cultura La Tolita que inicia en Colombia y termina en Manabí.

Cabe indicar que esta cultura por excelencia era orfebres, artistas, recolectores, etc.

En la micro cuenca de Camarones y Colope, encontramos muchas tabernas que tienen ríos subterráneos y han sido inexploradas culturalmente.

Por otro lado no ha existido la intervención desde el gobierno central ni de ninguna organización privada para investigar la cultura peor para conservar.

GAD	Tipo de patrimonio Tangible	Localización	Tipo de Patrimonio Intangible	Localización
Camarones	Restos arqueológicos	Toda la parroquia Camarones	Conocimiento ancestral	Toda la parroquia



1.2.8 MOVIMIENTOS MIGRATORIOS

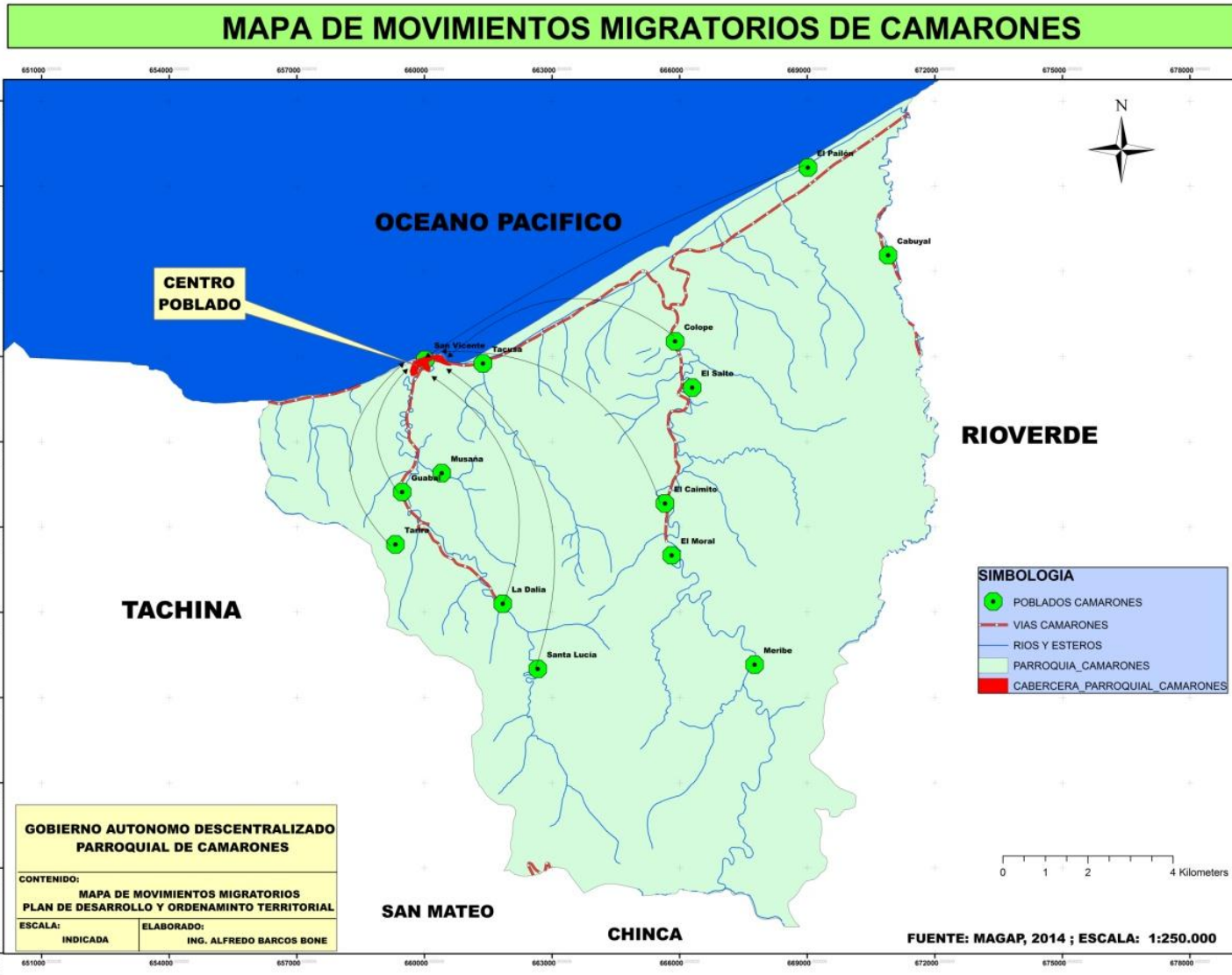
En la parroquia ha existido un moderado movimiento migratorio hacia otras provincias y fuera del país; es decir que muchas personas económicamente activa han viajado fuera del país de acuerdo al siguiente detalle:

El 1,04% de la población camaroneña ha migrado a otros países, que es equivalente a 37 personas.

El 72,97% de los migrantes ha viajado por trabajo, el 16,22% por unión familiar; el 2,70% por estudio y finalmente el 8,11% por otras actividades

MIGRACIÓN DE LA PARROQUIA CAMARONES			
ÍTEM	Motivo de migración	Nº DE PERSONAS	PORCENTAJE
1	Trabajo	27	72,97%
2	Estudio	1	2,70%
3	Unión Familiar	6	16,22
4	Otros	3	8,11%
TOTAL		37	100%

Fuente: INEC Censo de Población y Vivienda 2010





POTENCIALIDADES Y PROBLEMAS DEL COMPONENTE SOCIOCULTURAL		
VARIABLE	POTENCIALIDADES	PROBLEMAS
Demografía	Incremento porcentual de población	Carencia de servicios básicos Incremento de la inseguridad ciudadana Escasas fuentes de empleo
Educación	Existencia de una Unidad Educativa en San Vicente de camarones	La unidad educativa queda distante a los centros poblados rurales Deserción escolar del área rural Necesidad de crear una Unidad Educativa del Milenio
Salud	Existe un Dispensario del MSP que dan atención a la población en la cabecera parroquial Oportuna atención a beneficiarios del Seguro Social Campesino en La Carmelita Vía Colope – Carmelita en buen estado.	Poca medicina en el Dispensario del MSP Falta de atención las 24 horas del día Limitación de espacio físico Falta de especialistas Escasa atención de calidad y calidez
Acceso y uso de espacio público	Existencia de espacios públicos para la recreación	No se da mantenimiento ni mejoramiento a los espacios públicos
Organización Social	Existe varias Organizaciones Sociales en la Parroquia	Poco apoyo Gubernamental Escaso liderazgo
Grupos Étnicos	Existencia variada de grupos étnicos	Ausencia de capacitaciones para el fortalecimiento cultural
Patrimonio cultural	Restos arqueológicos que hacen notar que existió asentamientos culturales	Inexistencia de investigación histórica y arqueológica de la parroquia Inexistencia de espacio físico para preservar, promover y difundir el patrimonio cultural de la parroquia
Movimientos Migratorios	Escasa migración hacia otros países	Bajas fuentes de trabajo Existe mucha migración del campo hacia la cabecera parroquial y cantonal Incremento de necesidades básicas en la cabecera parroquial



1.3 COMPONENTE ECONÓMICO

1.3.1 PRINCIPALES ACTIVIDADES ECONÓMICO PRODUCTIVAS DEL TERRITORIO (MANUFACTURA, COMERCIO, AGROPECUARIO, PISCÍCOLA, ETC.) SEGÚN OCUPACIÓN POR PEA

Franja Costera

En la franja costera, la población se caracteriza por la vinculación que tiene con el mar es decir que su principal actividad es la pesca, seguida por la agricultura asalariada, turismo, el comercio y la extracción de la madera en orden de importancia.

Micro cuenca del rio Camarones

En este sector de la parroquia Camarones (Musana, Guabal, Tarira, La Dalia y Santa Lucia) la principal actividad que ejercen sus pobladores es la ganadería (38%) y la agricultura asalariada (36%) seguida por la extracción de la madera (25%) y el comercio con 1%.

Micro cuenca del rio Colope

Las actividades económicas que se dan en este sector, se pueden describir de la siguiente forma: el 29% se dedican a la extracción de la madera, el 24 % son Agricultores asalariados, 36% se dedica a la ganadería, el 8 % se dedica a la pesca, el 2 % al comercio informal y finalmente el 1% a otras actividades que pueden ser trabajos domésticos, etc.

En las micro cuencas Camarones y Colope la ganadería como la producción forestal masiva son las actividades que mayor mano de obra demanda.

RAMAS DE ACTIVIDAD A QUE SE DEDICAN EN LAS COMUNIDADES			
Actividades	Lugares		
	Franja Costera	Micro Cuenca Camarones	Micro Cuenca Colope
Extracción de madera	11 %	25 %	29 %
Agricultor asalariado	20 %	36 %	24 %
Pesca	36 %	0 %	8 %
Ganadería	19 %	38 %	36 %
Comercio informal	14 %	1 %	2 %
Otras	0 %	0 %	1 %
Total	100 %	100 %	100 %

Fuente: Investigación primaria (Consultores)
Elaboración: Equipo Consultor





1.3.2 PRINCIPALES PRODUCTOS DEL TERRITORIO

Las actividades económicas de la Parroquia se basan principalmente en la pesca artesanal, ganadería, agricultura y turismo; las cuales se han desarrollado moderadamente, existen grandes áreas dedicadas al pastoreo de ganado de carne, un limitante siempre fueron las vías de comunicación, condiciones que tienden a mejorar con el apoyo de las entidades correspondientes; la agricultura no se ha desarrollado a gran escala, básicamente el cacao ha sido el cultivo más abundante, cultivos de ciclo corto son importantes como es el maíz, haba, tomate, pimiento, sandía, melón, etc.; así mismo existen sembríos de plátano, banano de distintas variedades y frutales en menor proporción; el mayor porcentaje de habitantes se dedica a la pesca artesanal, en embarcaciones rudimentarias. Algunos pobladores se han dedicado al comercio y turismo.

PRINCIPALES PRODUCTOS DEL TERRITORIO			
Actividades	Lugares		
	Franja Costera	Micro Cuenca Camarones	Micro Cuenca Colope
Extracción de madera	11 %	25 %	29 %
Agricultor asalariado	20 %	36 %	24 %
Pesca	36 %	0 %	8 %
Ganadería	19 %	38 %	36 %
Comercio informal	14 %	1 %	2 %
Otras	0 %	0 %	1 %
Total	100 %	100 %	100 %

Fuente: Investigación primaria (Consultores)
Elaboración: Equipo Consultor

PRODUCCIÓN AGRÍCOLA ANUAL





PRODUCCIÓN DE CACAO

El cacao representa, dentro de las actividades agrícolas el 9.01% de los ingresos agrícolas, este bajo porcentaje nos indica que su cultivo es incipiente y diseminado por la cuenca del río Colope y Camarones en esta actividad se emplean 85 familias.

El cacao alcanza una producción total de 1.600 quintales anuales, los cuales se distribuyen en 640 quintales que representa el 40,00% en la micro cuenca del río Camarones, mientras que 960 quintales que es igual al 60,00 % en la micro cuenca del río Colope.

PRODUCCIÓN DE CACAO						
LUGAR	Nº DE FAMILIAS	Nº familias	Superficie Promedio (Ha)	Superficie Total (Ha)	Rendimiento (qq/Ha)	Producción (qq)
Franja Costera	292 (51.90%)	-	-	-	-	-
Micro cuenca río Camarones	85 (15.05%)	29	0.75	80	8	640 (40,00%)
Micro Cuenca río Colope	186 (33.05%)	56	0.75	120	8	960 (60,00 %)
Total	563 100%	85	0.75	200	8	1600,00 (100%)

Fuente: Investigación primaria (Consultores)
Elaboración: Equipo Consultor



PRODUCCIÓN DE CACAO



PRODUCCIÓN DE MAÍZ

El cultivo de maíz se lo realiza en toda la parroquia de Camarones y el número de familias que se dedican a este es de 110 familias. Su producción alcanza 7.800 quintales anuales, los cuales se encuentran distribuidos de la siguiente manera: En la franja costera se produce el 7,69% que representa 600 quintales anuales, en la micro cuenca del río Camarones se cosecha el 15,38% que equivale a 1.200 quintales, finalmente la micro cuenca del río Colope arroja una producción del 76,29% que es igual a 6.000 quintales.

En toda la parroquia existen 260 Ha. dedicadas a este cultivo, el mismo que tiene un rendimiento promedio de 30 quintales por hectárea.

PRODUCCIÓN DE MAÍZ						
LUGAR	Nº DE Familias de la parroquia	Nº familias dedicadas a esta actividad	Superficie Promedio (Ha)	Superficie Total (Ha)	Rendimiento (qq/Ha)	Producción (qq)
Franja Costera	292 (51.90%)	6	5	20	30	600 (7,69%)
Micro cuenca Camarones	85 (15.05%)	5	5	40	30	1.200 (15,38%)
Micro Cuenca Colope	186 (33.05%)	99	5	200	30	6.000 (76,29%)
Total	563 100%	110	5	260	30	7.800,00 (100%)

Fuente: Investigación primaria (Consultores)
Elaboración: Equipo Consultor



PRODUCCIÓN DE MAÍZ



PRODUCCIÓN DE PLÁTANO

El producto plátano se constituye en uno de los alimentos básicos de la población, su cultivo se da para estos fines, sin llegar a la comercialización externa, es decir solo se presenta como consumo doméstico y local.

El plátano se cultiva en toda la parroquia Camarones en una superficie total de 21 hectáreas.

En la micro cuenca del río Camarones se cultiva el 33,33% de la producción que equivale a 5.400 racimos anuales, y además en la micro cuenca del río Colope se cultiva el 22,22% de la producción, es decir 3.600 racimos y finalmente en la franja costera existe una producción de 7.200 racimos anuales que es igual al 44,45%; lo que significa que la producción total por año es de 16.200 racimos.

PLÁTANO						
LUGAR	Nº DE FAMILIAS	Nº familias	Superficie Promedio (Ha)	Superficie Total (Ha)	Rendimiento (Racimo/Ha)	Producción (Racimo)
Franja Costera	292 (51.90%)	16	0,25	4	1.800	7.200 (44,45%)
Micro cuenca río Camarones	85 (15.05%)	3	1	3	1.800	5.400 (33,33%)
Micro Cuenca río Colope	186 (33.05%)	2	1	2	1.800	3.600 (22,22%)
Total	563 100%	21	1	5	1.800	16.200 (100%)

Fuente: Investigación primaria (Consultores)
Elaboración: Equipo Consultor



PRODUCCIÓN DE PLÁTANO



PRODUCCIÓN DE TOMATE

El tomate es uno de los productos que se cultiva con fines comerciales, para cubrir parte de la demanda de la localidad y la capital provincial, se produce en la micro cuenca del rio Camarones, en un volumen de 35.000 libras Anuales.

PRODUCCIÓN DE TOMATE						
LUGAR	Nº DE FAMILIAS	Nº familias	Superficie Promedio	Superficie Total (Hs)	Rendimiento (Lbs.)	Producción (Lbs.)
Franja Costera	292 (51.90%)	-	-	-	-	-
Micro cuenca Camarones	85 (15.05%)	2	1	2	17.500	35.000
Micro Cuenca Colope	186 (33.05%)	-	-	-	-	-
Total	563 100%	8	1	8	17.500	140.000

Fuente: Investigación primaria (Consultores)
Elaboración: Equipo Consultor



SEMBRÍO DE TOMATE EN LA MICROCUENCA COLOPE



PRODUCCIÓN DE SANDIA

Esta fruta es característica de la franja costera, debido al tipo de suelo que posee, es cultivada por 38 familias del sector, cada una con una superficie promedio de cultivo de 0.8 Ha., teniendo una producción total de 12.000 unidades por año.

PRODUCCIÓN DE SANDIA						
LUGAR	Nº DE FAMILIAS	Nº familias	Superficie Promedio (Ha/Familia)	Superficie Total (Ha.)	Rendimiento (U/Ha)	Producción (U)
Franja Costera	292 (51.90%)	38	0.8	30	400	12000 (100%)
Micro cuenca Camarones	85 (15.05%)	-	-	-	-	-
Micro Cuenca Colope	186 (33.05%)	-	-	-	-	-
Total	563 100%	38	0.8	30	400	12.000 (100%)

Fuente: Investigación primaria (Consultores)
Elaboración: Equipo Consultor

ACTIVIDADES AGROPECUARIAS POR FAMILIA

La parroquia Camarones consta de 563 familias distribuidas de la siguiente manera:

En la franja costera se encuentra el 51.90 % de estas, analizada esta cantidad se obtiene que de las 292 familias el 1,71% se dedica a la producción de ganado vacuno, por otro lado el 2.05% se dedica a la actividad agrícola del cultivo de maíz, además el 13,01% de las familias cultiva sandia, el 19.18% trabaja en la pesca artesanal y finalmente el 71.57% realiza otras actividades.

Esto se explica en razón que en este sector, se asientan los centros urbanos más importantes de la parroquia, donde se realizan actividades diversas dentro de la economía.

Por otra parte en la cuenca del río Camarones existen 85 familias de las cuales, el 58,82% realiza actividades pecuarias de crianza de ganado vacuno, el 34.11 % de



las familias del sector se dedica al cultivo del cacao, el 5.88%; el 3.53%; el 2,35% y el 5.88% se dedican al cultivo de maíz, plátano, tomate y otras respectivamente.

Por último en la micro cuenca del rio Colope donde están asentadas 186 familias, 18,82% se dedica a la crianza de ganado vacuno, el 30,11 % se dedica al cultivo del cacao, el 53.22% al cultivo del maíz, 1.07% cultiva plátano y finalmente el 0.54% realiza otras actividades.

ACTIVIDADES AGROPECUARIAS POR FAMILIA									
Lugar	Nº de familias	Prod. Vacuno	Cacao	Maíz	plátano	Sandia	Tomate	Pesca artesanal	Otras
Franja Costera	292 (51.90%)	5 (1,71%)	-	6 (2.05%)	16 (5,48%)	38 (13,01%)	-	56 (19.18%)	209 (71.57%)
Micro cuenca Camarones	85 (15.05%)	50 (58,82%)	29 (34,11%)	5 (5,88%)	3 (3,53%)	-	2 (2,35%)	-	5 (5,88%)
Micro Cuenca Colope	186 (33.05%)	35 (18,82%)	56 (30.11%)	99 (53,22%)	2 (1.07%)	-	-	-	1 (0,54%)
TOTAL	563 100%	90 (15,99%)	85 (15.10%)	110 (19.54%)	21 (3,73%)	38 (6,75%)	2 (0,36%)	56 (9.95%)	215 (38.19%)

Fuente: Investigación primaria (Consultores)
Elaboración: Equipo Consultor

PRODUCCIÓN PECUARIA ANUAL

En relación a la producción pecuaria se anota que esta exclusivamente radica en la crianza de ganado vacuno, y en lo referente a la producción avícola y porcina se determina que estas se realizan con carácter doméstico.

PRODUCCIÓN PECUARIA ANUAL						
LUGAR	Nº DE FAMILIAS	PRODUCCIÓN ANUAL/MEDIDA EQUIVALENTE				PORCENTAJE (%)
		Vacunos	Porcinos	Avícola	Otros	
Franja Costera	5	719	-	-	-	9,11
Micro Cuenca Camarones	50	4.275	-	-	-	54,19
Micro Cuenca Colope	35	2894	-	-	-	36,70
TOTAL	90	7888	-	-	-	100

Fuente: Asociación de Ganaderos de Esmeraldas



PRODUCCIÓN DE GANADO VACUNO

La producción de ganado vacuno es la principal actividad pecuaria que se realiza en la Parroquia Camarones, dado que se presenta en las tres zonas establecidas para el presente estudio, acentuándose en las micro cuencas del río Camarones y Colope.

A continuación se señalan los porcentajes correspondientes: Franja costera con un 9,11%; micro cuenca del río Camarones con el 54,19% y finalmente la micro cuenca del río Colope con un porcentaje del 36,70%

Del número de 7.888 animales que representa la totalidad de ganado existente, se vende para su faenamiento el 7.45% lo que significa que anualmente se venden 588 animales.

El ganado producido pertenece mayoritariamente a la raza Brahmán, la que utiliza para la actividad de engorde, así como el ganado cruzado que sirve para los mismos fines.

DE PRODUCCIÓN DE GANADO VACUNO					
LUGAR	TOTAL DE GANADO VACUNO		RAZAS	VENTA MENSUAL DE CABEZAS DE GANADO	
	Cantidad	%		Cantidad	%
Franja Costera	719	(9,11%)	Brahmán y criollo o cruzado	72	0,91
Micro cuenca del río Camarones	4.275	(54,19%)		300	3,80
Micro cuenca del río Colope	2.894	(36,70%)		216	2,74
TOTAL	7.888	(100%)		588	(7.92%)

Fuente: Investigación primaria (Consultores)
Elaboración: Equipo Consultor



PRODUCCIÓN DE GANADO VACUNO



LUGARES DE COMERCIALIZACIÓN AGRÍCOLA

Los diferentes productos entre ellos el maíz, el cacao, y el plátano se lo comercializa en la cabecera parroquial y en la ciudad de esmeraldas; el tomate lo venden en el mercado central de la ciudad de Esmeraldas y en cuanto a la sandía se la comercializa en la vía principal de la franja costera.

LUGARES DE COMERCIALIZACIÓN AGRÍCOLA					
Lugar	Cacao	Maíz	Plátano	Sandia	Tomate
Parroquia de Camarones	San Vicente de Camarones Esmeraldas	San Vicente de Camarones Esmeraldas	San Vicente de Camarones Esmeraldas	En la vía principal	Esmeraldas (Mercado Central)

Fuente: Investigación primaria (Consultores)
Elaboración: Equipo Consultor





LUGARES DE COMERCIALIZACIÓN PECUARIA Y PESCA

La producción pecuaria y de pescas artesanal de la parroquia que tiene fin mercantil, se comercializa según el siguiente detalle:

El ganado vacuno es vendido a los expendedores de cárnicos de la localidad y en la ciudad de Esmeraldas, en algunas ocasiones a intermediarios procedentes de Santo Domingo de los Colorados.

El ganado, el mismo que se produce en pequeñísima escala, casi fines domésticos es comercializado en la localidad, mientras que la producción de pesca artesanal, sirve como sustento para las familias de la localidad, así como se lo expende a intermediarios para ser trasladado a la capital provincial y en algunos casos hacia ciudades del norte del país.

LUGARES DE COMERCIALIZACIÓN PECUARIA Y PESCA ARTESANAL			
Lugar	Vacunos	Porcinos	Pesca artesanal
Parroquia Camarones	Esmeraldas Localidad (comerciantes minorista)	Localidad (comerciantes minorista)	Localidad Intermediarios

Fuente: Investigación primaria (Consultores)
Elaboración: Equipo Consultor



COMERCIALIZACIÓN DE CAMARÓN EN SAN VICENTE DE CAMARONES



1.3.3 ACTORES PRODUCTIVOS

TENENCIA DE LA TIERRA

La parroquia Camarones en sus tres zonas predeterminadas para el presente diagnóstico presenta la siguiente configuración respecto a la tenencia de la tierra.

Así, en la micro cuenca Colope la tenencia de la tierra se presenta de la siguiente manera: de 186 familias que representan el 33.05% de la población, la distribución de la tierra se da del siguiente modo, el 53.76 % la poseen en calidad de propia, el 8.06% son poseionarios, el 3.22% son arrendatarios, el 26.88% tienen documentos en trámite finalmente el 8.08% se encuentran en litigio.

Por otra parte en el sector de la micro cuenca del río Camarones se presentan las siguientes estimaciones estadísticas respecto a la forma de tenencia de la tierra: propias con el 23.81%, el 15.48% corresponde a los poseionarios, no se presentan arrendatarios, el 41.66% están en trámite de legalización y por último el 19.05% se encuentran en problemas legales.

De conformidad al análisis establecido, en la franja costera se presentan como propias el 32.19%, poseionarios el 32.19% arrendatarios el 11.98%, el 16.09% en trámite de legalización y por último el 7.55% están en conflictos legales.

Cabe señalar que de 562 familias que habitan en la parroquia el 38.08% tienen las escrituras que les asignan las propiedades, el 23.49% en trámite de legalización, el 21.71% son poseionarios el 9.43% están en litigio y finalmente el 7.29% están arrendando.

La consecuencia principal para que el 54.63% que no tiene legalidad en la tenencia, no pueden acceder al crédito.

TENENCIA DE LA TIERRA						
Lugar	Nº de familias	Propia	Poseionario	arrendamiento	En trámite	Litigio
Micro cuenca Colope	186 (33.05)	100 (53.76%)	15 (8.06%)	6 (3.22%)	50 (26.88%)	15 (8.08%)
Micro cuenca Camarones	84. (15.05)	20 (23.81%)	13 (15.48%)	0 (-)	35 (41.66%)	16 (19.05%)
Franja Costera	292. (51.90)	94 (32.19%)	94 (32.19%)	35 (11.98%)	47 (16.09%)	22 (7.55%)
Total	562 (100%)	214 (38.08%)	122 (21.71%)	41 (7.29%)	132 (23.49%)	53 (9.43%)

Fuente: Investigación primaria (Consultores)
Elaboración: Equipo Consultor



SISTEMAS DE RIEGO

En la parroquia no existe cobertura de riego o manejo de sistemas de riego comunitario; sin embargo existe factibilidad para su construcción en las micro cuencas de los ríos Colope y Camarones.

Se hace necesario gestionar la construcción del proyecto de riego mancomunado, donde participen algunas parroquias y recintos con igual necesidad.

Siendo que la construcción del sistema de riego en la micro cuenca Camarones está aprobado y listo para su ejecución, amerita proyectar y construir un sistema de riego en la micro cuenca Colope dado que cuenta con las mismas características y los recursos naturales.

CRÉDITOS Y FINANZAS

Las actividades económicas que realiza la población no generan suficientes recursos para el buen vivir de la población (Ver cuadro de ingresos), debido a la falta de apoyo financiero por parte del estado para el desarrollo de las actividades productivas de la localidad.

De acuerdo a la investigación de 563 familias, apenas el 3.2% ha recibido asistencia financiera por parte del estado en un monto de \$ 137.000.00, valor que se asignado a las líneas de crédito: pesca artesanal, pesca artesanal asociativa, turismo, agricultura y ganadería en un número de 18 créditos, por tal razón, la población ha encontrado dificultades para desarrollarse.

En el siguiente cuadro se grafica las condiciones crediticias y financieras de las actividades productivas de la parroquia.



CRÉDITOS Y FINANZAS

LUGAR	Nº total de Familias	Línea de Crédito	Monto Crédito (\$)	Total de familias que manejan crédito	Actividades que invirtieron los créditos	Instituciones que facilitaron el crédito	Interés que prestaron	Tipo de Garantía
Franja costera	292	Pesca Artesanal	52.000	8	Compra de artes, botes y motores	Banco Nacional del Fomento	10% anual	Prendaria Quirografaria
		Pesca Artesanal Asociativo	16.000	4				Hipotecario
		Turismo	16.000	1	Adecuación de instalaciones y compra de equipos			
Micro cuenca Colope y Camarones	272	Agricultura	7.000	1	Siembra y Cultivo de cacao	Banco Nacional del Fomento	10% anual	Hipotecario
		Ganadería	46.000	4	Compra de ganado para engorde y de cría			
TOTAL	564 (100%)		137.000	18 (3.2%)				



1.3.4 INCIDENCIA DE LOS PROYECTOS ESTRATÉGICOS NACIONALES

En la actualidad existen proyectos estratégicos nacionales que inciden en el desarrollo de la parroquia:

- Ampliación del interconectado eléctrico para toda la provincia de Esmeraldas
- Carretera interoceánica E-15 (Ruta del Spondylus)
- Minga del Cacao
- Proyecto de Restauración y Conservación de Micro Cuencas
- Mejoramiento del ganado vacuno

1.3.5 AMENAZAS A LA INFRAESTRUCTURA Y ÁREAS PRODUCTIVAS

La presencia de deslaves en coincidencia con el fenómeno del Niño, así como los fuertes embates y oleajes del mar podrían hacer colapsar la vía principal que nos comunica con el resto de cantones de la provincia.

En la micro cuenca Colope, Cabuyal y Camarones la presencia de las exageradas lluvias han hecho colapsar todas las vías incluyendo caminos de tercer orden; lo que provoca que la producción se pierda.

En años anteriores cuando se produjo el derrame de petróleo en la Refinería Estatal de Esmeraldas, en el oleoducto y el derrame provocado en el puerto petrolero de Balao, afectó la actividad pesquera artesanal agresivamente.

La presencia de la “jaiba mora”, que ataca las redes de los pescadores impidiendo realizar su faena.

Las inundaciones en la franja costera afectan los cultivos de ciclo corto; y por ende destrozando su economía.

En época de exagerado invierno, el fenómeno del niño, así como la abundante agua lava los nutrientes del suelo haciendo que estos pierdan calidad y por ende los el pasto que sirve de alimento para el ganado vacuno; el mismo que pierde peso por la baja de proteínas y en ocasiones hasta mueren.

El exceso de lluvia, podría lavar las plantaciones de yuca, plátano y maíz; las mismas que no cargan afectando la economía de las familias.



POTENCIALIDADES Y PROBLEMAS DEL COMPONENTE ECONÓMICO		
VARIABLES	POTENCIALIDADES	PROBLEMAS
Trabajo y Empleo	Existencia de talento humano. Abundantes recursos naturales. Suelos aptos para la producción agropecuaria	Escasa capacitación del talento humano Usencia en la creación de fuentes de trabajo dignos y estables
Principales productos del terreno	Incremento del ganado vacuno Aumento y mejoramiento de plantas de cacao fino de aroma Existencia de pesca artesanal Abundante agricultura de ciclo corto	Ausencia de mejoramiento genético en el ganado Disminución de la producción agrícola Poca inversión económica en el sector pesquero artesanal Escaso apoyo al sector agropecuario
Infraestructura para el fomento productivo	Existe la vía interoceánica que comunica a Camarones con el resto del país Existen 142 km de caminos vecinales, aperturados para sacar producción en verano	Vía interoceánica expuesta a colapso por derrumbes e impacto marino Escaso mantenimiento y mejoramiento de los caminos vecinales
Crédito y finanzas	Tierras aptas para la agricultura y ganadería Apropiado clima para la producción y el turismo	Demasiados requisitos para acceder a créditos productivos Ausencia de entidades crediticias



1.4 COMPONENTE ASENTAMIENTOS HUMANOS

1.4.1 TENENCIA DE LA VIVIENDA

En cuanto a la tenencia de la vivienda en la parroquia Camarones, cabe señalar que el 59% son propias, el 5% por servicio, el 20% son prestadas, 7% la constituyen viviendas regaladas, donadas, heredadas, o por posesión, 7% son arrendadas y además existe un 2% que son viviendas que están en proceso de pago.

Tenencia o propiedad de la vivienda	Casos	%
Propia y totalmente pagada	406	59
Propia y la está pagando	16	2
Propia (regalada, donada, heredada o por posesión)	50	7
Prestada o cedida (no pagada)	135	20
Por servicios	31	5
Arrendada	50	7
Total	688	100

Fuente: INEC

1.4.2 INFRAESTRUCTURA Y ACCESO A SERVICIOS BÁSICOS A LA VIVIENDA COBERTURA DE AGUA POTABLE, ELECTRICIDAD, SANEAMIENTO, DESECHOS SÓLIDOS

SERVICIO DE AGUA POTABLE

De acuerdo a las políticas del estado, respecto a la dotación del servicio de agua potable para el cantón Esmeraldas, diseñó y construyó el sistema regional de agua potable en el año de 1998, el mismo que abastece al Cantón Esmeraldas, Atacames y Rioverde.

Según consta en el diseño para abastecer al Cantón Rioverde, la línea de aducción que conduce el líquido vital hasta el sitio referido, atraviesa la franja costera de la Parroquia Camarones, motivo del presente estudio.



El Sistema regional de agua potable, con sede en la ciudad de Esmeraldas y regentado por EAPA. San Mateo. Entrega este servicio de la siguiente manera.

En la franja costera de la Parroquia Camarones existe un total de 292 familias repartidas en las comunidades de Achilubito, San Vicente de Camarones, Tacusa, Pegüe, Bandera, El Cisne y el Pailón, de este numero 256 familias reciben el liquido vital, esto representa el 87.67%, mientras que la diferencia, esto es 12.33% no son atendidos.

La Franja costera tiene como poblaciones que reciben el servicio a las siguientes comunidades: Achilubito, San Vicente de Camarones, Tacusa, Pegüe, Bandera, El Cisne, y El Pailón.

San Vicente de Camarones corresponde a la cabecera parroquial, por consiguiente concentra la mayor cantidad de población y acometidas de agua potable, seguido por las comunidades de Bandera, Pegüe, El Cisne y el Pailón.

En lo referente a la micro cuenca del rio Camarones, se relievaa que el 92% de la población consume agua insegura proveniente del rio, vertientes y acequias. Para el caso del micro cuenca del rio Colope el 90,5% consume agua insegura de la procedencia antes anotada.

ELECTRICIDAD

El sistema eléctrico interconectado del Ecuador regentado por la Corporación Nacional de electricidad Regional Esmeraldas, abastece de energía a la parroquia Camarones de la siguiente manera:

En la Franja costera de la parroquia, que consta de 292 familias, está constituida por las comunidades de Achilubito, San Vicente, Tacusa, Pegüe, Bandera, El Cisne y El Pailón, de las familias referidas el 94.18% tienen acceso al servicio, encontrándose marginado de este el 5.82%.

De la misma manera, en la micro cuenca del rio Camarones que la constituyen 84 familias de estas, el 78.75 reciben energía eléctrica, en contra parte el 21.25% no posee el servicio.

Finalmente, en la micro cuenca del rio Colope constituida por 186 familias, el servicio es captado por el 73.12 % mientras el 26.88% no lo recibe.



Consecuente mente de las 562 familias existentes en la parroquia el 84.74 % de estas recibe el servicio, en tanto que las familias que no reciben el servicio presentan el 15.66 %

SANEAMIENTO

A nivel parroquial la red de alcantarillado no existe, la mayoría de pobladores utiliza otros medios de eliminación de residuos líquidos como letrinas y otros, estos últimos hacen referencia a la playa, en la orilla de los ríos y al aire libre. En las proporciones indicadas en el siguiente cuadro.

RED DE ALCANTARILLADO				
Lugar	Población	Alcantarillado	Letrina	Otros
Franja Costera	369	No tiene	98 %	2 %
Micro cuenca Camarones	106	No tiene	95 %	5 %
Micro cuenca Colope	235	No tiene	86 %	14 %
TOTAL	710			

Fuente: Investigación primaria (Consultores)
Elaboración: Equipo Consultor

DESECHOS SÓLIDOS

No existe un sistema de manejo ni de disposición final de desechos sólidos en la parroquia, no disponen del servicio de manejo integral de residuos que se da en la cabecera cantonal, teniendo impactos críticos en las vertientes de agua y el ambiente natural y humano.

No obstante lo expuesto, se relleva la presencia del recolector del Gobierno Autónomo Descentralizado Cantonal de Esmeraldas, este servicio se lo presta dos veces por semana esto exclusivamente en la franja costera.

Es necesario indicar que en la franja costera está asentado en 51,90% de la población total y en esta circunstancia el 96.88% deposita los desechos sólidos para recolección pública, el 2.05% arroja a las quebradas y ríos, el 6.85% quema los desechos y finalmente el 4.12% los deja en la superficie.



En la micro cuenca del río Camarones, la que representa el 15.05% de la población no existe recolección pública, arrojando a la quebrada y ríos 13.69%, quemando la basura y arrojando a la superficie el 67.86% y el 18.45% respectivamente.

En lo referente al sector de la micro cuenca del río Colope, donde se encuentra asentada el 33.05% tomando en cuenta que la recolección pública es de un 32.79%, la arrojan a quebradas y ríos el 6.99% y la queman el 47.87% quedando a la intemperie los desechos que representan 12.37%.

Cabe señalar que el 56.05% de los desechos generados en la parroquia son resueltos por la recolección pública, proporcionada por El Gobierno Cantonal, el 7.29% arroja a las quebradas y ríos el 29.54% se quema y el 7.12% se descomponen en la superficie de la tierra.

DESCRIPCIÓN DE LOS SERVICIOS BÁSICOS				
Unidad territorial	Cobertura de agua potable (%)	Electricidad	Saneamiento	Desechos sólidos
Franja Costera	89,14%	48,45%	2,00%	86,22%
Micro Cuenca Camarones	8,00%	10,98%	5,00%	0,00%
Micro Cuenca Colope y Cabuyal	10,00%	24,36%	14,00%	25,95%

1.4.3 CARACTERIZACIÓN DE AMENAZAS Y CAPACIDAD DE RESPUESTA

En la franja costera, es decir en la orilla del Océano Pacífico, nos encontramos con un sistema montañoso ubicado paralelo a la vía interoceánica, a la altura de Achilube hasta Cabuyal.

Esta orografía de aspecto deslizante, muy inestable, o conformada por material arcilloso poco cohesivo es propenso a continuos deslizamientos especialmente en época invernal que amenaza con hacer colapsar la vía. Simultáneamente con los embates por el movimiento cinético del agua sobre el pie del talud inferior, que sumados nos ubica como un sector de alto riesgo.



La desembocadura del río Camarones, en época invernal provoca inestabilidad en su lecho natural, alterando e inundando las áreas de su alrededor, y esto constituye un peligro para los pobladores de la franja costera.

En San Vicente de Camarones existe un coliseo cerrado y la Unidad Educativa Franklin Tello Mercado; estos sitios están en un lugar seguro capaces de permitir el albergue para los posibles afectados en caso de sufrir imprevistos.

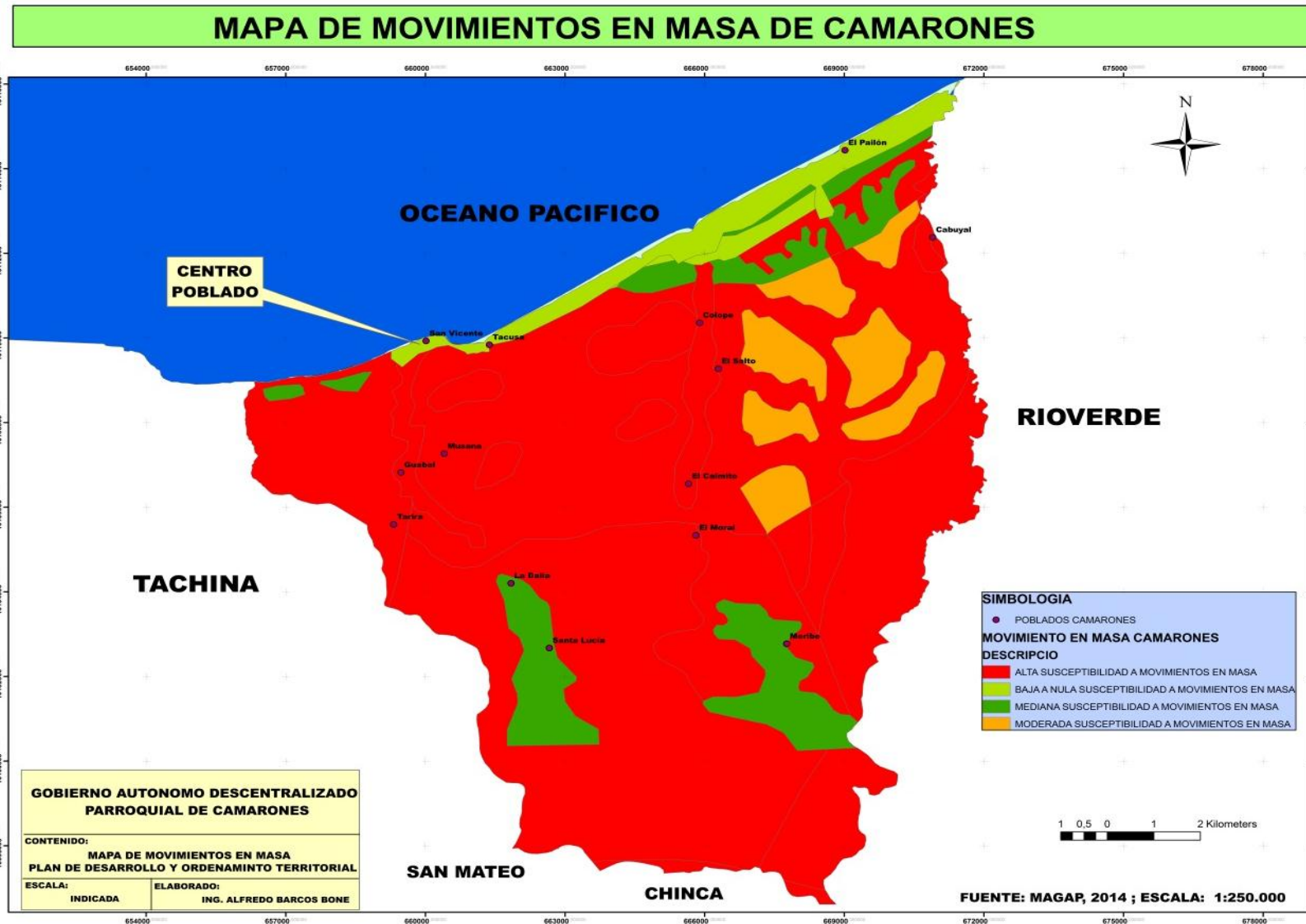
Se podría lograr la atención oportuna del subcentro de salud, que casualmente se encuentra frente a estos establecimientos. El UPC, está ubicado diagonal al coliseo y serviría para la seguridad y poner orden.

Como acción para mitigar urgentemente se requiere la protección de la carretera en al siguiente forma:

1. En la zona montañosa se necesita realizar cortes en terraza que garanticen la estabilidad del cerro.
2. En la franja costera, la construcción de un muro de escollera paralelo a la vía y ubicado en la playa desde Achilibe hasta la Bocana de Colope. Esto permitiría garantizar la estabilidad de la vía y además asegurar la vida de las personas que habitan en la franja costera.









POTENCIALIDADES Y PROBLEMAS DEL COMPONENTE ASENTAMIENTOS HUMANOS		
VARIABLE	POTENCIALIDADES	PROBLEMAS
Infraestructura y acceso al servicio básico	Existe un sistema de agua potable regional que abastece a la cabecera parroquial y a la franja costera	Déficit abastecimiento del líquido vital Ausencia del servicio de agua potable para los recintos y comunidades de la parroquia Ausencia de saneamiento para toda la parroquia Existe recintos que no cuentan con energía eléctrica
Acceso al servicio de educación y salud	Existe un Centro de Salud del MSP en San Vicente de camarones Existe un Dispensario Médico del SSC en la Carmelita Existe una unidad educativa en San Vicente de Camarones	Usencia de atención permanente y especializada en la parroquia Escasa medicinas para tratamientos eliminación de escuelas en los centros retirados con pocos alumnos, en consecuencia deserción escolar Existe la necesidad de crear una Unidad Educativa del Milenio
Acceso a vivienda	Existen espacios físicos para la construcción de viviendas en toda la parroquia	Ausencia de financiamiento para construcción de viviendas de interés social.
Localización de asentamientos humanos	Más del 50% de la población se encuentra asentada en la cabecera parroquial y franja costera	Deficiente servicios básicos Incremento de la inseguridad Escasas fuentes de trabajo Vulnerabilidad de la franja costera por la presencia de los embates del mar.



1.5 COMPONENTE MOVILIDAD, ENERGÍA Y CONECTIVIDAD

1.5.1 REDES VIALES Y DE TRANSPORTE

El territorio parroquial se encuentra atravesado por la Vía Interoceánica que conecta la ciudad de Esmeraldas – Borbón - San Lorenzo, denominada Eje, E-15 que comunica a diferentes poblados costeros con centros urbanos de mayor importancia, lo que propicia cierto desarrollo socio económico.

La Parroquia Camarones cuenta con un total de 142.20 Km. de vías, las mismas que se distribuyen de la siguiente forma:

El 8.09% que representan 11.50 Km de vía que corresponde a carretera de 2do orden y se encuentra con doble tratamiento, las restantes, o sea el 91,91% corresponden a 130,60Km. de caminos que se encuentran en estado natural y una que otras con vestigios de sub base Clase III; como por ejemplo el Camino Vecinal San Vicente de Camarones – La Dalia – Santa Lucía, que además de encontrarse en tierra natural y vestigios de Sub Base Clase III, tiene en su trazado pendientes que superan el 30%; siendo necesario rectificarlo.

VÍAS DE LA PARROQUIA							
Lugar	Desde -Hasta	Uso	Long. Km.	%	Ancho de vía (Mts.)	Capa de rodadura	Obras de arte
Parroquia Camarones	San Vicente-La Dalia -Sta. Lucia	Publico	15,60	10,97	5,00	Tierra/Vestigios Sub. base III	No existen
	El Guabal-Loma Seca	Publico	6,10	4,29	4,00	Tierra natural	No existen
	Santa Lucía – El Calvario – Mata Palo	Publico	10,00	7,03	4,00	Tierra natural	No existen
	La Dalia – Loma Verde - Musana	Publico	12,00	8,44	4,00	Tierra natural	No existen
	Musana – Domingo	Público	5,00	3,52	4,00	Tierra natural	No existen
	La Dalia – Sade	Público	4,00	2,81	4,00	Tierra natural	No existen
	Guabal – Tarira	Público	3,00	2,11	4,00	Tierra natural	No existen
	Santa Lucía – Rampira	Público	3,00	2,11	4,00	Tierra natural	No existen
	Vía Costera (Eje E-15)- Colope – La Carmelita	Público	11,50	8,09	7,00	Doble Tratamiento	Existen varias
	El Cisne – Tabiazo	Público	7,00	4,92	5,00	Tierra natural	No existen



VÍAS DE LA PARROQUIA							
Lugar	Desde -Hasta	Uso	Long. Km.	%	Ancho de vía (Mts.)	Capa de rodadura	Obras de arte
Parroquia Camarones	La Carmelita – Meribe	Público	10,00	7,03	4,00	Tierra natural	No existen
	Tacúa Pepa de Pan	Público	7,00	4,92	4,00	Tierra natural	No existen
	Tarruque Afuera – Tarruque Adentro	Público	3,00	2,11	4,00	Tierra natural	No existen
	La Caridad – Limones Adentro	Público	4,00	2,81	4,00	Tierra natural	No existen
	La Caridad - Cayapas	Público	7,00	4,92	4,00	Tierra natural	No existen
	Vía Costera (Eje E-15)- Pines	Público	10,00	7,03	4,00	Tierra natural	No existen
	Vía Costera (Eje E-15)- Amazonas	Público	12,00	8,44	4,00	Tierra natural	No existen
	Amazonas - Achote	Público	12,00	8,44	4,00	Tierra natural	No existen
TOTAL			142,20	100			

Fuente: Investigación primaria (Consultores)
Elaboración: Equipo Consultor



CAMINO VECINAL CARMELITA –MERIBE



CALLES EN EL ÁREA URBANA Y URBANA – MARGINAL

Para evaluar las calles del área urbano y urbano marginal, en los centros poblados de la parroquia camarones podríamos indicar lo siguiente:

En la cabecera parroquial de San Vicente de Camarones, se acentúa el mayor crecimiento, seguido de La Carmelita, La Dalia, Tacusa y el Cisne. Cabe indicar que en Bandera existe gran cantidad de calles en mal estado, aunque con un índice poblacional bajo; tomando en cuenta que este sector, corresponde a un área prácticamente turística; siendo necesario su adecentamiento.

San Vicente de Camarones, cuenta con una red viaria principal y secundaria, la primera corresponde la vía Costera Esmeraldas- San Lorenzo denominado (Eje E-15); sumadas las calles principales que atraviesan la población en sentido Norte-Sur, una calle transversal que da continuidad a la vía San Vicente de Camarones – La Dalia.

Luego las calles secundarias que atraviesan la población en sentido Este-Oeste en forma cuadricular, que son un número de seis; las mismas que no tienen continuidad.

Entre las vías principales se encuentran asfaltadas el 5,05% y en terraplén o tierra natural, con vestigios de Sub Base Clase III el 94.95%.

En Tacusa, se aprecia que las calles están constituidas en el 100% por tierra natural y vestigios de Sub Base Clase III; su estado es regular a malo.

En el recinto El Cisne, sus calles conformadas por tierra natural, y se requiere reordenar el poblado, permitiendo encuentros entre sus calles.

Las calles del centro amanzanado de “La Dalia”, se necesitaría replantear el área urbana, para incorporar las vías de acceso poblacional necesarias.

En La Carmelita y sus alrededores, por ejemplo, necesitan redescubrir las calles, permitiendo accesos razonables.

Después de todo lo descrito, podemos concluir que la red vial, es decir los caminos vecinales que interconectan los diferentes poblados y recintos, está en pésimo estado, impidiendo que los pobladores saquen sus productos al mercado.

De igual forma, las calles de los centros poblados de San Vicente de Camarones y los demás recintos están en malas condiciones. Debiéndose mejorar esto para facilitar las diferentes actividades productivas que se realizan en esta parroquia.

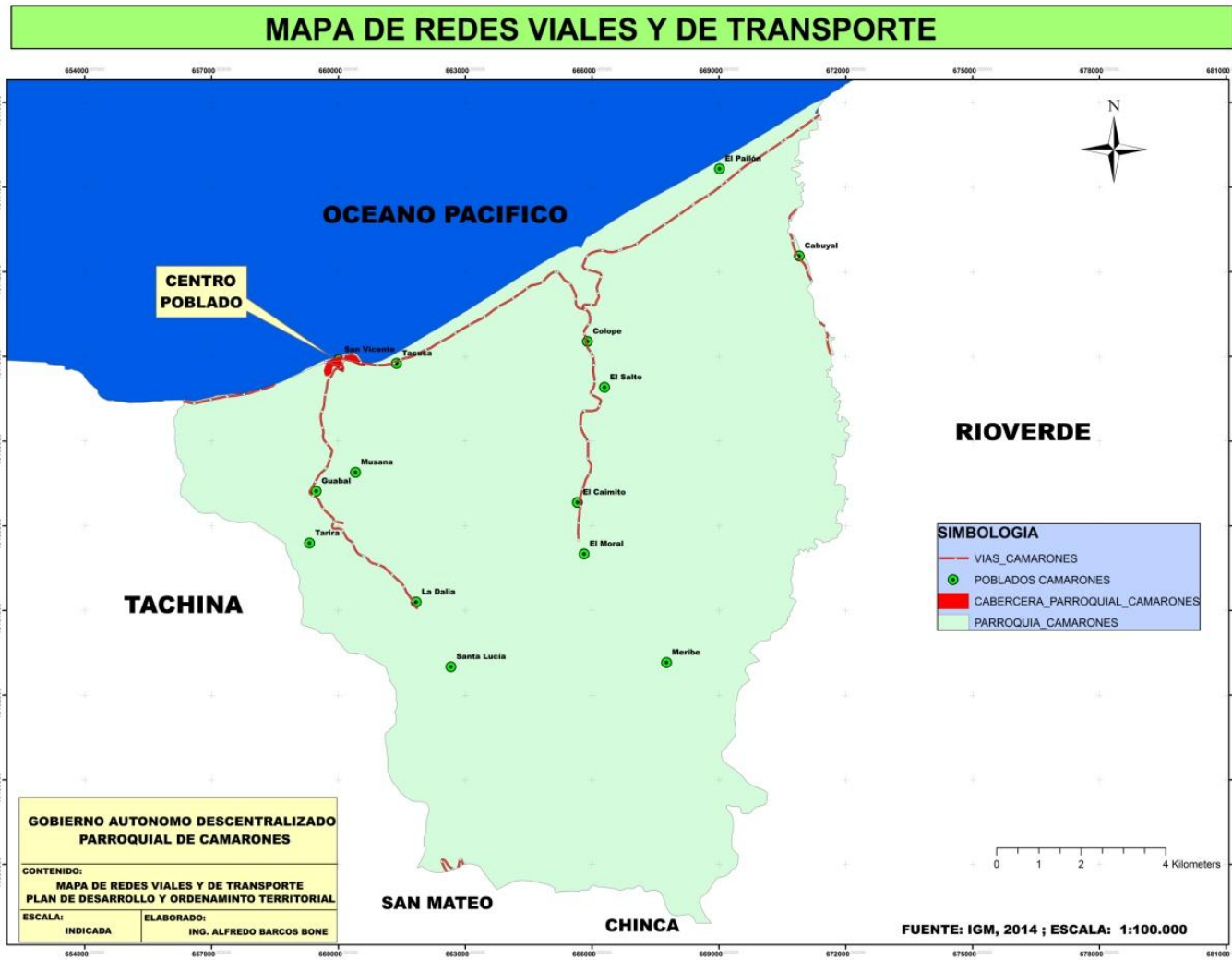


El transporte, de acuerdo a la última reunión sostenida con los dirigentes de la transportación cantonal, ellos se comprometieron en elaborar un calendario adicional a las frecuencias rutinaria Esmeraldas – Camarones – Rio Verde – Las Peñas – Borbón – San Lorenzo; incrementando frecuencias en la hora pico de forma exclusiva para esta parroquia y así ayudar a los estudiantes y al campesino quienes son los que más necesitan de este servicio.

CALLES EN EL ÁREA URBANA Y URBANA - MARGINAL						
Lugar	Recinto	Total Vías (mts.)	Tipo de vías			Estado
			Adoquinado (mts.)	Carpeta asfáltica (mts.)	Tierra y vestigios Sub-base III (mts.)	
Franja Costera	San Vicente de Camarones	5.800,00	-	1.000,00	4.200,00	Regular
	Tacusa	1.500,00	-	-	1.500,00	Regular
	El Cisne	700,00	-	-	700,00	Regular
	Bandera	8.200,00	-	-	8.200,00	Malas
Micro cuenca Camarones	La Dalia	1.700,00	-	-	1.700,00	Malas
Micro cuenca Colope	La Carmelita	2.500,00	-	-	2.500,00	Malas
TOTAL		20.400,00	-	1.000,00	18.800,00	



CALLES EN SAN VICENTE DE CAMARONES





1.5.2 ACCESO A SERVICIOS DE TELECOMUNICACIÓN

Servicios	Usuarios que cuentan con el servicio		Usuarios que no cuentan con el servicio	
	No.	%	Usuarios	%
Telefonía Fija	24	3.28	686	96.62
Telefonía Móvil	369	54.00	341	46.00
Acceso a Internet	13	1.8	997	

1.5.3 AMENAZA AL COMPONENTE MOVILIDAD, ENERGÍA Y CONECTIVIDAD

Existe un potencial peligro de que colapse la vía interoceánica en el tramo de San Vicente de Camarones y Achilube, siendo necesario estabilizar la vía con movimientos de tierra adecuados.

Los caminos vecinales existentes en la parroquia están conformados el 80% por tierra natural y el 20% con vestigios de material Sub Base Clase III, lo que significa que en invierno se vuelva intransitable. Siendo necesario lastrar los mismos.

La energía eléctrica se suministra a través del interconectado; sin embargo existe suspensión de energía sin previo aviso.

El sistema de transporte, lo realizan las empresas intercantoneles La Costeñita, Pacífico y River Tabiazo.

Estos transportes tienen una frecuencia de cada 15 minutos hacia la zona norte de la provincia.

Cabe indicar que los transportistas en reunión con los presidentes de juntas parroquiales de la zona norte de la provincia, acordaron incrementar las frecuencias en horas pico; es decir frecuencias especiales desde Esmeraldas a Camarones y viceversa.

Vale la pena señalar que la empresa River Tabiazo que tiene una flota de rancheras, dan un servicio frecuente desde Esmeraldas a las Micro cuencas de Camarones y Colope con una frecuencia de dos veces por día.



POTENCIALIDADES Y PROBLEMAS DE MOVILIDAD, ENERGÍA Y CONECTIVIDAD		
variable	Potencialidades	Problema
Acceso a servicio de telecomunicaciones	Existe la red para el sistema de telecomunicaciones	Escases de instalaciones infra domiciliarias
Tipos de generación de energía eléctrica	Interconectado nacional	Cortes eléctricos sin previo aviso Algunos recintos aún no cuentan con energía eléctrica
Redes viales y de transporte	Existe una vía interoceánica que comunica a la parroquia con todos los cantones y ciudades de la patria. Existe 142km de caminos vecinales aperturados listos para ser lastrados	Vía principal interoceánica inestable en el tramo San Vicente de Camarones – Achilube y Tacusa - Cabuyal escaso mantenimiento y mejoramiento de caminos vecinales



1.6 COMPONENTE POLÍTICO, INSTITUCIONAL Y PARTICIPACIÓN CIUDADANA

La organización y Participación hace referencia a la presencia, tanto de entidades de gobierno como a las organizaciones propias de lugar.

La mayor entidad de gobierno de la parroquia es el Gobierno Autónomo Descentralizado Rural de Camarones el cual está conformado por 4 Vocales y un Presidente, cuya función primordial es la gestión política y administrativa de los recursos parroquiales, la misma que fue creada en 1955 y tiene como objetivo propiciar el desarrollo socio económico. Su sede se encuentra en San Vicente de Camarones por ser esta localidad la cabecera parroquial. De igual manera en esta localidad se encuentra el Banco Comunitario “Mujeres al Progreso” y la Cooperativa de Vivienda “Los Algarrobos” esta última fue creada con el acuerdo ministerial N°0015-, las dos son de tipo comunitario.

Se cuenta además, con un dispensario del Seguro Social Campesino que presta el servicio de atención médica, esta entidad fue creada en el año 2001 y consta con 190 afiliados, localizado en el recinto La Carmelita.

En el orden gremial se cuenta con la Asociación de Pescadores “Brisas del Mar”, creada en el año 2003 cuenta con 18 socios, todos pescadores artesanales y su fin último es el desarrollo integral de este sector productivo.

Existe además una fundación, denominada “Malecón” creada en 2001 y cuenta con 120 socios, la cual mediante la capacitación intenta promover el desarrollo socio económico de sus socios. La comunidad de Bandera, perteneciente a la Franja Costera, cuenta con un comité de moradores de la localidad, creada en el año 2006, la misma que cuenta con 208 socios, persigue el desarrollo integral, mediante la organización y gestión de obras para su sector.

En la micro cuenca del río Camarones existen 2 organizaciones, estas se crearon en el año 2011 y 2005, persiguen el desarrollo productivo mediante la Organización y Gestión de los asociados. Finalmente, en la micro cuenca del río Colope, comunidad de la Carmelita, se localiza la Asociación de afiliados al Seguro Social Campesino, creada en el año de 1997, cuenta con 221 socios y persigue el mejoramiento de la seguridad social de sus socios.



ORGANIZACIÓN Y PARTICIPACIÓN

LUGAR	RECINTO	NOMBRE DE LA ORGANIZACIÓN	TIPO	CONSTITUCIÓN	NÚMERO DE SOCIOS	GESTIÓN Y LOGROS REALIZADOS
Franja Costera	San Vicente de Camarones	G.A.D.P.C.	Política Administrativa	1955	2.817	Desarrollo socio económico
		Cooperativa de vivienda	Comunitaria			Dotación de vivienda
		Banco comunitario "Mujeres al Progreso"	Comunitaria	2003	60	Financiamiento de actividades productivas
		Seguro Social Campesino	Seguridad Social	1985	190	Servicio Medico
		Cooperativa de pescadores "Estrella del Mar"	Gremial	2003	18	Desarrollo pesquero
		Pre – Asociación de Ganaderos	Desarrollo integral	2015	70	Mejoramiento de ganadería de carne y leche
		Cooperativa de Vivienda Los Algarrobos	Construcción de vivienda	2005	25	Soluciones habitacionales
		CONFEMEC	Social - productivo	2015	80	Micro créditos a socias
		Pre Liga Parroquial de Fútbol	Social - Deportivo	2012	200	Campeonato regulares de fútbol
		Pre Cooperativa de afiliados al Seguro Social Campesino	Social	1985	175	Atención Médica y Social



ORGANIZACIÓN Y PARTICIPACIÓN

LUGAR	RECINTO	NOMBRE DE LA ORGANIZACIÓN	TIPO	CONSTITUCIÓN	NÚMERO DE SOCIOS	GESTIÓN Y LOGROS REALIZADOS
Franja Costera	Pegüe	Pre – Cooperativa para la Elaboración cocada, pasta de cacao y empaçado en madera	Social productivo	En trámite	12	Participaron activa en la Ruta del Cacao
	Bandera	Comité de moradores de Bandera	Desarrollo Integral	2006	208	Desarrollo socio económico
	El Cisne	Asociación de Pescadores Del Cisne	Desarrollo Productivo	2008	20	Desarrollo Socio económico
	Tacusa	Asociación de Pescadores de Tacusa	Desarrollo Productivo			Desarrollo Socio económico
Micro Cuenca Camarones	El Guabal	Asociación de productores de cacao Unidos por el Cambio	Desarrollo Productivo	2011	100	Desarrollo Agrícola productivo
Micro cuenca Colope	La Carmelita	Asociación de afiliados al Seguro Social Campesino	Social	1997	221	Atención medica
		Pre Cooperativa de afiliados al Seguro Social Campesino	Social	1985	180	Atención Médica y Social



1.6.1 INSTRUMENTOS DE PLANIFICACIÓN Y ORDENAMIENTO TERRITORIAL VIGENTES O EXISTENTES EN EL GOBIERNO AUTÓNOMO DESCENTRALIZADO ASÍ COMO EL MARCO LEGAL VIGENTE

El Gobierno parroquial cuenta un Consejo de Planificación conformado de la siguiente manera:

CONSEJO DE PLANIFICACIÓN PARROQUIAL	
Presidente de la Junta Parroquial	Rodolfo Mina Panezo
Representante de los Vocales	Tito Perlaza De La Cruz
Representantes de la Ciudadanía	Marlo Garcés Preciado
	Dalinda Zamora Giler
	Alfredo Santillán Moreno
Técnico AD-Honoren	Manuel Velasco

En cuanto a materiales e instrumentos cuenta con:

Planos cartográficos de la parroquia y recintos.

Plano Hidrográfico

Mapa Vial

Plano Urbanístico de San Vicente de Camarones,

Planimetría de Pegüe

Planimetría de Banderas

Planimetría de Tacusa

Planimetría del Cisne

También cuenta con el PDOT realizada de manera participativa cumpliendo estrictamente los mandatos de la Constitución de la República, El COOTAD, EL COPLAFT; además la Ley de participación Ciudadana del PDOT; el mismo que se está actualizando por mandato del ART. 48 de la COPLAFT; el mismo que indica “es obligación de cada gobierno autónomo descentralizado publicar y difundir sus respectivos planes de desarrollo y ordenamiento territorial, así como actualizarlos al inicio de cada gestión” de igual forma el COOTAD, señala que a partir del PDOT se debe elaborar los Planes Operativos Anuales (POA).



MECANISMOS DE ARTICULACIÓN CON OTROS NIVELES DE GOBIERNO

Se asistió a reuniones de planificación para actualizar tanto el PDOT como el POA, con el GAD Municipal y GAD Provincial; así como la presencia de ocho juntas parroquiales y con representantes de la Asociación de Juntas Parroquiales. El objetivo era establecer convenios para una asistencia técnica en la actualización del PDOT, como también la posibilidad de lograr alianzas estratégicas para financiamiento

Matriz para descripción de los mecanismos de articulación establecidos por el nivel cantonal en los que tienen injerencia el gobierno parroquial

Mecanismos de articulación	Descripción	Actores
Mesas de trabajo	Se realizó mesas de trabajo entre los diferentes niveles de Gobierno	GAD.s Parroquial GAD Municipal GAD Provincial
Comité técnico de planificación	Diferentes Talleres realizados con el Equipo Técnico Institucional	GAD.s Parroquial GAD Municipal GAD Provincial
Asamblea ciudadana Parroquial	Conformado con el apoyo del Municipio de Esmeraldas	GAD.s Parroquial GAD Municipal

1.6.2 MAPEO DE ACTORES PÚBLICOS, PRIVADOS, SOCIEDAD CIVIL

La respuesta de las instituciones estatales que tienen que ver el desarrollo es insuficiente para cubrir las necesidades de la parroquia.

Cabe destacar que el Ministerio de Obras Públicas y Transporte (M.O.P.T) con la construcción de la carretera Esmeraldas-Borbón-San Lorenzo, correspondiente al eje E-15 de la vía Marginal de la Costa, la cual comunica la costa ecuatoriana del Océano Pacífico con Manaus (Brasil), aportando significativamente al desarrollo y desde luego a todos los pueblos y comunidades por las que esta atraviesa, a partir del año 1997 en que se concluyeron los trabajos.

Del mismo modo el MTOP construyó el muro de protección del área poblacional, de geotextil en la playa de San Vicente de Camarones, y CORPECUADOR contrato y ejecuto una parte del muro de escolleras que actúa como enrocado de protección del pueblo y su vía de acceso.



Se hace importante indicar que el Gobierno Autónomo Descentralizado Municipal de Esmeraldas en convenio con el MTOP, mejoró el camino vecinal Colope – El caimito, transformándolo de un camino de tercer orden a un camino de segundo orden, es decir, una vía con doble tratamiento y con ensanchamientos en los puntos críticos.

El Instituto Ecuatoriano de Electrificación, en aquel entonces con recursos provenientes de FERUM, diseñó y construyó una línea de potencia para entregar energía eléctrica al 80% de la población asentada en la micro cuenca del río Colope.

En el cuadro siguiente que resultado de la investigación se observa que la micro cuenca del río Camarones conformadas por las comunidades de Guabal, La Dalia, Tortuga, Loma Seca, Tarira, Rampida, Sade, Santa Lucía, El Calvario, Matapalo, Maraguile y Mercedes; necesitan desarrollar obras de electrificación, caminos vecinales y no han sido beneficiados por falta de gestión.

Cabe señalar que en las poblaciones de Musana, Lomas Verdes, Calvario, Meribe, 20 Casas cuentas con los estudios aprobados en el Ministerio de la Electricidad

MAPEO DE ACTORES PÚBLICOS, PRIVADOS Y SOCIEDAD CIVIL					
Lugar	Recinto	Institución	Actividades Apoyadas	Año de ejecución	Participación Comunitaria
Franja Costera	San Vicente de Camarones	M.O.P.T	Vía costera Esmeraldas-San Lorenzo Eje E-15	1997	Gestión
		M.O.P.T	Enrocado malecón	2010	Gestión
		CORPECUADOR	Muro de Protección con geotextil	2001	Gestión
Microcuenca Camarones	–	–	–	–	–
Microcuenca Colope	La Carmelita	G.A.D.P.E	Vía doble tratamiento	2010	Gestión Mano de obra,
	Meribe	FERUM	Electrificación	2010	Gestión Mano de obra,
	Caimito – Pepepán	GAD. PARROQUIAL	Lastrado de vía	2013	Apoyo con mano de obra no calificada

Fuente: Investigación primaria (Consultores)
Elaboración: Equipo Consultor



1.6.3 Capacidades de gobierno autónomo descentralizado para las gestiones del territorio

El gobierno parroquial cuenta con talento humano suficiente, para realizar las actividades administrativas propias de la gestión; los miembros del GAD Parroquial de Camarones tienen una gran capacidad de autogestión para articular con los otros niveles de gobierno.

En cuanto a infraestructura física cuenta con un edificio administrativo funcional que tiene dos plantas. En la planta baja funciona un infocentro, y las oficinas del Gobierno que están conformado por Secretaría – Contabilidad y el despacho de la presidencia. La planta alta se encuentra inconclusa; la misma que está destinada para un salón de usos múltiples.

Como equipamiento tiene cuatro escritorios, tres computadores de escritorio (para uso exclusivo de las oficinas) dos impresoras, proyector, dos archivadores, sillas, etc.; todo esto se encuentra en buen estado.



**POTENCIALIDADES Y PROBLEMAS DEL COMPONENTE POLÍTICO,
INSTITUCIONAL Y PARTICIPACIÓN CIUDADANA**

Variable	Potencialidades	Problemas
Instrumento de Planificación y Ordenamiento Territorial	Existe equipamiento y recurso humano para desarrollarse	Escasa capacitación técnica del talento humano
Mapeo de Actores Públicos, Privados y Sociedad Civil	Existe la predisposición de los actores que habitan en la parroquia	Escasos recursos económicos para las actividades
Capacidad del GAD para Gestión del Territorio	Existen capacidad de autogestión de los miembros del GAD Parroquial	Poco espacio físico para las actividades administrativas



1.7 PRIORIZACIÓN DE PROBLEMAS Y POTENCIALIDADES DE TODOS LOS COMPONENTES

POTENCIALIDADES Y PROBLEMAS DEL COMPONENTE BIOFÍSICO		
VARIABLE	POTENCIALIDADES	PROBLEMAS
Relieve	Existen las Micro cuencas Camarones, Colope, parte de la Micro cuenca de Cabuyal y la franja costera eminente comercial y productiva	Potencial impacto del mar por tsunamis y agresivos vientos Presencia del Fenómeno del Niño, inundaciones y epidemias
Geología	Presencia de minas de material pétreo, para las vías y construcción en general	Dificultad para sacar permisos de explotación
Suelos	Aptos para agricultura y ganadería	Escasa viabilidad Escaso apoyo al fomento productivo
Cobertura del suelo	Presencia del manglar, bosque primario y secundario con predominante presencia de especies maderables y frutales.	No existen programas técnicos de reforestación, para suelos subutilizados. Baja capacitación técnica
Clima	Clima templado, ideal para el fomento del turismo Clima ideal para cultivo de frutas tropicales	Escasas obras de infraestructura para protección de la franja costera Bajo apoyo para la construcción de infraestructura productiva
Agua	La presencia de agua abundante en las tres micro cuenca y franja costera durante el invierno.	Sequías durante el verano. No existe sistema de riego durante el verano
Recursos de naturales no renovables	Presencia de material pétreo para uso en vías y obras en general	Dificultad para obtener permisos de explotación
Ecosistema	Existencia de manglar en la franja costera. Existencia de bancos de ostras y almejas listas para la explotación Bosques en las micro cuencas Camarones y Colope	Contaminación de manglares y ríos Carencias de proyectos para la regulación, producción y explotación de ostras y almejas
Amenaza, vulnerabilidad y Riesgos	Suelo fértil Recurso humano productivo Micro cuencas cercanas a la capital provincial Vía interoceánica en buen estado	Erosión por impacto del mar y deslaves. Deforestación Contaminación de ríos Migración del campo a la cabecera parroquial y cantonal



POTENCIALIDADES Y PROBLEMAS DEL COMPONENTE SOCIOCULTURAL		
VARIABLE	POTENCIALIDADES	PROBLEMAS
Demografía	Incremento porcentual de población	Carencia de servicios básicos Incremento de la inseguridad ciudadana Escasos fuentes de empleo
Educación	Existencia de una Unidad Educativa en San Vicente de camarones	La unidad educativa queda distante a los centros poblados rurales Deserción escolar del área rural Necesidad de crear una Unidad Educativa del Milenio
Salud	Existe un Dispensario del MSP que dan atención a la población en la cabecera parroquial Oportuna atención a beneficiarios del Seguro Social Campesino en La Carmelita Vía Colope – Carmelita en buen estado.	Poca medicina en el Dispensario del MSP Falta de atención las 24 horas del día Limitación de espacio físico Falta de especialistas Escasa atención de calidad y calidez
Acceso y uso de espacio público	Existencia de espacios públicos para la recreación	No se da mantenimiento ni mejoramiento a los espacios públicos
Organización Social	Existe varias Organizaciones Sociales en la Parroquia	Poco apoyo Gubernamental Escaso liderazgo
Grupos Étnicos	Existencia variada de grupos étnicos	Ausencia de capacitaciones para el fortalecimiento cultural
Patrimonio cultural	Restos arqueológicos que hacen notar que existió asentamientos culturales	Inexistencia de investigación histórica y arqueológica de la parroquia Inexistencia de espacio físico para preservar, promover y difundir el patrimonio cultural de la parroquia
Movimientos Migratorios	Escasa migración hacia otros países	Bajas fuentes de trabajo Existe mucha migración del campo hacia la cabecera parroquial y cantonal Incremento de necesidades básicas en la cabecera parroquial



POTENCIALIDADES Y PROBLEMAS DEL COMPONENTE ECONÓMICO		
VARIABLES	POTENCIALIDADES	PROBLEMAS
Trabajo y Empleo	Existencia de talento humano. Abundantes recursos naturales. Suelos aptos para la producción agropecuaria	Escasa capacitación del talento humano Usencia en la creación de fuentes de trabajo dignos y estables
Principales productos del terreno	Incremento del ganado vacuno Aumento y mejoramiento de plantas de cacao fino de aroma Existencia de pesca artesanal Abundante agricultura de ciclo corto	Ausencia de mejoramiento genético en el ganado Disminución de la producción agrícola Poca inversión económica en el sector pesquero artesanal Escaso apoyo al sector agropecuario
Infraestructura para el fomento productivo	Existe la vía interoceánica que comunica a Camarones con el resto del país Existen 142 km de caminos vecinales, aperturados para sacar producción en verano	Vía interoceánica expuesta a colapso por derrumbes e impacto marino Escaso mantenimiento y mejoramiento de los caminos vecinales
Crédito y finanzas	Tierras aptas para la agricultura y ganadería Apropiado clima para la producción y el turismo	Demasiados requisitos para acceder a créditos productivos Ausencia de entidades crediticias



POTENCIALIDADES Y PROBLEMAS DEL COMPONENTE ASENTAMIENTOS HUMANOS		
VARIABLE	POTENCIALIDADES	PROBLEMAS
Infraestructura y acceso al servicio básico	Existe un sistema de agua potable regional que abastece a la cabecera parroquial y a la franja costera	Déficit abastecimiento del líquido vital Ausencia del servicio de agua potable para los recintos y comunidades de la parroquia Ausencia de saneamiento para toda la parroquia Existe recintos que no cuentan con energía eléctrica
Acceso al servicio de educación y salud	Existe un Centro de Salud del MSP en San Vicente de camarones Existe un Dispensario Médico del SSC en la Carmelita Existe una unidad educativa en San Vicente de Camarones	Usencia de atención permanente y especializada en la parroquia Escasa medicinas para tratamientos eliminación de escuelas en los centros retirados con pocos alumnos, en consecuencia deserción escolar Existe la necesidad de crear una Unidad Educativa del Milenio
Acceso a vivienda	Existen espacios físicos para la construcción de viviendas en toda la parroquia	Ausencia de financiamiento para construcción de viviendas de interés social.
Localización de asentamientos humanos	Más del 50% de la población se encuentra asentada en la cabecera parroquial y franja costera	Deficiente servicios básicos Incremento de la inseguridad Escasas fuentes de trabajo Vulnerabilidad de la franja costera por la presencia de los embates del mar.



POTENCIALIDADES Y PROBLEMAS DE MOVILIDAD, ENERGÍA Y CONECTIVIDAD		
variable	Potencialidades	Problema
Acceso a servicio de telecomunicaciones	Existe la red para el sistema de telecomunicaciones	Escases de instalaciones infra domiciliarias
Tipos de generación de energía eléctrica	Interconectado nacional	Cortes eléctricos sin previo aviso Algunos recintos aún no cuentan con energía eléctrica
Redes viales y de transporte	Existe una vía interoceánica que comunica a la parroquia con todos los cantones y ciudades de la patria. Existe 142km de caminos vecinales aperturados listos para ser lastrados	Vía principal interoceánica inestable en el tramo San Vicente de Camarones – Achilube y Tacusa - Cabuyal escaso mantenimiento y mejoramiento de caminos vecinales



**POTENCIALIDADES Y PROBLEMAS DEL COMPONENTE POLÍTICO,
INSTITUCIONAL Y PARTICIPACIÓN CIUDADANA**

Variable	Potencialidades	Problemas
Instrumento de Planificación y Ordenamiento Territorial	Existe equipamiento y recurso humano para desarrollarse	Escasa capacitación técnica del talento humano
Mapeo de Actores Públicos, Privados y Sociedad Civil	Existe la predisposición de los actores que habitan en la parroquia	Escasos recursos económicos para las actividades
Capacidad del GAD para Gestión del Territorio	Existen capacidad de autogestión de los miembros del GAD Parroquial	Poco espacio físico para las actividades administrativas



II

PROPUESTA



VISIÓN

“Camarones en el año 2019 es la parroquia precursora del desarrollo productivo de la zona norte del cantón Esmeraldas, sus habitantes son organizados y emprendedores del turismo rural y pesca artesanal sus vías de comunicación permanecen en buenas condiciones y se ha enlazado todas las comunidades. Los servicios básicos son de primera calidad en todo su territorio; es evidente el constante progreso, con equidad social y calidad humana; la educación y empeño en el aprendizaje es característica de la niñez y juventud, todo esto en un ambiente de paz y seguridad con habitantes identificados con el cuidado del entorno natural”



2.1 DETERMINACION DE LOS OBJETIVOS ESTRATÉGICOS DE DESARROLLO

OBJETIVOS DEL PLAN NACIONAL PARA EL BUEN VIVIR 2013-2017	PRIORIDADES DE DESARROLLO NACIONAL		
	Estrategia Nacional para la Igualdad y la erradicación de la pobreza	Estrategia Nacional Para el cambio de la matriz productiva	Sustentabilidad patrimonial
1. Consolidar el estado democrático y la construcción del poder popular.	X		
2. Auspiciar la igualdad, la cohesión, la inclusión, y la equidad social y territorial, en la diversidad.	X		
3. Mejorar la calidad de vida de la población.	X		
4. Fortalecer las capacidades y potencialidades de la ciudadanía.	X		
5. Construir espacios de encuentro común y fortalecer la identidad nacional, las identidades diversas, la plurinacionalidad y la interculturalidad.			X
6. Consolidar la transformación de la justicia y fortalecer la seguridad integral, en estricto respeto a los derechos humanos.	X		
7. Garantizar los derechos de la naturaleza y promover la sostenibilidad ambiental, territorial y global.			X
8. Consolidar el sistema económico social y solidario, de forma sostenible.		X	
9. Garantizar el trabajo digno en todas sus formas.	X		
10. Impulsar la transformación de la matriz productiva.		X	
11. Asegurar la soberanía y eficiencia de los sectores estratégicos para la transformación industrial y tecnológica.		X	
12. Garantizar la soberanía y la paz, profundizar la inserción estratégica en el mundo y la integración latinoamericana.		X	



2.2 CARACTERIZACIÓN DE LOS OBJETIVOS ESTRATÉGICOS

Objetivo PNBV	Prioridades nacionales	Objetivo Estratégico	Competencias en coordinación con otros niveles de gobierno	Actores	Posibles Indicadores
Objetivo 2: Auspiciar la igualdad, la cohesión, la inclusión y la equidad social y territorial, en la diversidad	Estrategia Nacional para la Igualdad y la erradicación de la pobreza	➤ Reducir brechas de acceso y promover mejoras en el ingreso en la población más pobre con énfasis en propuestas de economía popular y solidaria.	➤ Promover la Organización Ciudadana Rural	<ul style="list-style-type: none"> ➤ MIES- ➤ IEPS ➤ SEPS ➤ MAGAP ➤ MINISTERIO DE SALUD, ➤ GAD provincial 	➤ Número de personas en estado de vulnerabilidad atendidas
Objetivo 3: Mejorar la calidad de vida de la población	Estrategia Nacional para la Igualdad y la erradicación de la pobreza	➤ Impulsar la inclusión social y la protección especial universal, durante el ciclo de vida a personas en situación de vulneración de derechos, disminuyendo toda forma de discriminación y violencia, mediante la participación del estado, familia y comunidad	Cooperación Internacional	<ul style="list-style-type: none"> ➤ GAD Parroquial ➤ AD Municipal ➤ GAD Provincial ➤ BEDE ➤ Ministerio de Educación y Cultura ➤ Cooperación Internacional ➤ MIDUVI ➤ SENAGUA ➤ Cooperación Internacional 	<ul style="list-style-type: none"> ➤ Número de personas en estado de vulnerabilidad que reciben atención ➤ Porcentaje de población rural con libre de acceso a los servicios básicos ➤ Número de familias beneficiadas con los proyectos de riego para el sector productivo ➤ Metros cuadrados de construcción de aceras y bordillos, metros cuadrados de calles mejoradas y pavimentadas ➤ Número de personas capacitadas en áreas productivas. ➤ Número de viviendas construidas ➤ Número de baterías sanitarias construidas ➤ Construcción de escalinatas ➤ Número de cementerios intervenidos
		➤ Desarrollar procesos de mejoramiento de la calidad de vida de la parroquia Camarones	Ejecución de obras y calidad de servicios		
		➤ Impulsar los estudios, diseños y construcción de un sistema de aprovechamiento de los recursos hídricos de la parroquia	Planificación conjunta del desarrollo parroquial		
		➤ Impulsar los estudios, diseño y construcción para la regeneración urbana para San Vicente de Camarones y franja costera	Infraestructura física de los espacios parroquiales		



ACTUALIZACION DEL PLAN DE DESARROLLO Y ORDENAMIENTO TERRITORIAL



Objetivo PNBV	Prioridades nacionales	Objetivo Estratégico	Competencias en coordinación con otros niveles de gobierno	Actores	Posibles Indicadores
Objetivo 5: Construir espacios de encuentro común y fortalecer la identidad nacional, las identidades diversas, la plurinacionalidad y la interculturalidad	Sustentabilidad patrimonial	<ul style="list-style-type: none"> ➤ Desarrollar procesos de mejoramiento de la calidad de vida de la parroquia Camarones 	<ul style="list-style-type: none"> ➤ Ejecución de obras y calidad de servicios 	<ul style="list-style-type: none"> ➤ GAD Provincial ➤ GAD Municipal ➤ GAD Parroquial ➤ BEDE ➤ Ministerio del Deporte ➤ Ministerio de Cultura ➤ Cooperación Internacional 	<ul style="list-style-type: none"> ➤ Número de parques infantiles construidos ➤ Número de canchas de usos múltiples construidas ➤ Número de canchas de fútbol mejoradas ➤ Mejoramiento de la casa parroquial ➤ Número de casas comunales construidas ➤ Número de participaciones en actividades deportivas ➤ Construcción de centro cultural ➤ Número de participaciones en actividades culturales
Objetivo 7: Garantizar los derechos de la naturaleza y promover la sostenibilidad ambiental, territorial, ambiental y global	Sustentabilidad patrimonial	<ul style="list-style-type: none"> ➤ Capacitar a los estudiantes y comunidad de la parroquia Camarones en tema de protección ambiental ➤ Impulsar la conservación de ecosistemas naturales en perfecto estado ➤ Preservar y proteger las reservas de las cuencas de los ríos 	<ul style="list-style-type: none"> ➤ Desarrollo de actividades productivas, comunitarias. Protección del medio ambiente 	<ul style="list-style-type: none"> ➤ GAD Provincial ➤ GAD Municipal ➤ GAD Parroquial ➤ MAE ➤ MAGAP ➤ Sub Secretaría de Riesgo ➤ Cooperación Internacional 	<ul style="list-style-type: none"> ➤ Número de charlas de cuidado del medio ambiente realizadas ➤ Número de hectáreas recuperadas en la parroquia ➤ Número de metros lineales de construcción de muro de gaviones construidos
Objetivo 10: Impulsar la transformación de la matriz productiva	Estrategia nacional para el cambio de la matriz productiva	<ul style="list-style-type: none"> ➤ Desarrollar y mantener un sistema vial y transporte seguro, eficiente, planificado y controlado ➤ Impulsar el desarrollo turístico de la parroquia Camarones ➤ Impulsa y desarrollar la creación de nuevos proyectos productivos y turísticos ➤ Implementar infraestructura productiva con tecnología de punta 	<ul style="list-style-type: none"> ➤ Vialidad ➤ Desarrollo de actividades productivas, comunitarias. Protección del ambiente. n 	<ul style="list-style-type: none"> ➤ GAD Provincial ➤ GAD Municipal ➤ GAD Parroquial ➤ BEDE ➤ Cooperación Internacional 	<ul style="list-style-type: none"> ➤ Número de kilómetro de vías intervenidas ➤ Número de metros de kilómetros construido ➤ Obtención de Equipo Caminero ➤ Construcción de 1 puente peatonal ➤ Construcción de 2 puentes de H. Armado ➤ Ejecución del proyecto de siembra de ostras y mejillones ➤ Construcción de mirador y paradero turístico ➤ Construcción e implementación de planta industrial ➤ Construcción de centro de acopio y comercialización



2.3 MODELO TERRITORIAL DESEADO

La parroquia Camarones, es un territorio donde se está superando las desigualdades. Las áreas productivas tanto en las micro cuencas Camarones y Colope se están reforestando y regenerando el hábitat natural en toda la parroquia; poniendo atención especial en el sector de la economía social y solidaria, para lo cual se coordinara con otros niveles de gobierno.

Las áreas de conservación se las aprovechará como fincas integrales para desarrollar el ecoturismo.

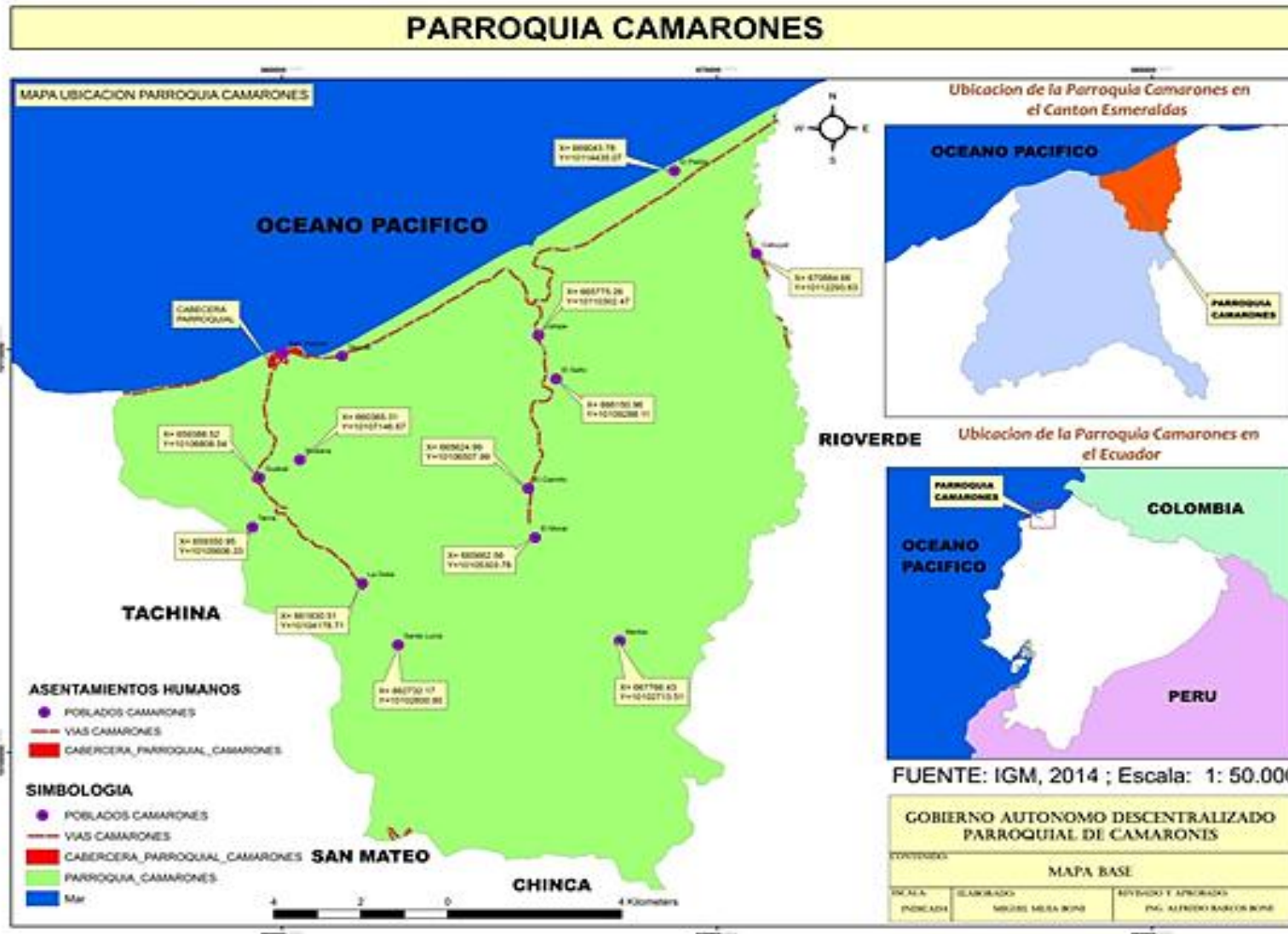
En cuanto a las áreas urbanas se realizarán regeneraciones urbanas y saneamiento ambiental, en San Vicente de Camarones, Tacusa, Pegüe y Bandera.

Se tiene previsto programas den baterías sanitarias para las comunidades de Pegüe, Tacusa, El Caimito, Bandera, el Cisne y en los cementerios de San Vicente de Camarones y en la Carmelita.

Se construirán programas de canchas de usos múltiples en las comunidades La Dalia, La Carmelita, Pegüe, Bandera, El Edén, Limones, Tarruque, San Vicente de Camarones. Además de construirán casas comunales en san Vicente de Camarones, Tacusa, Pegüe, Bandera, El Cisne, El Edén, Meribe, La Carmelita y Limones.

El modelo deseado consiste en:

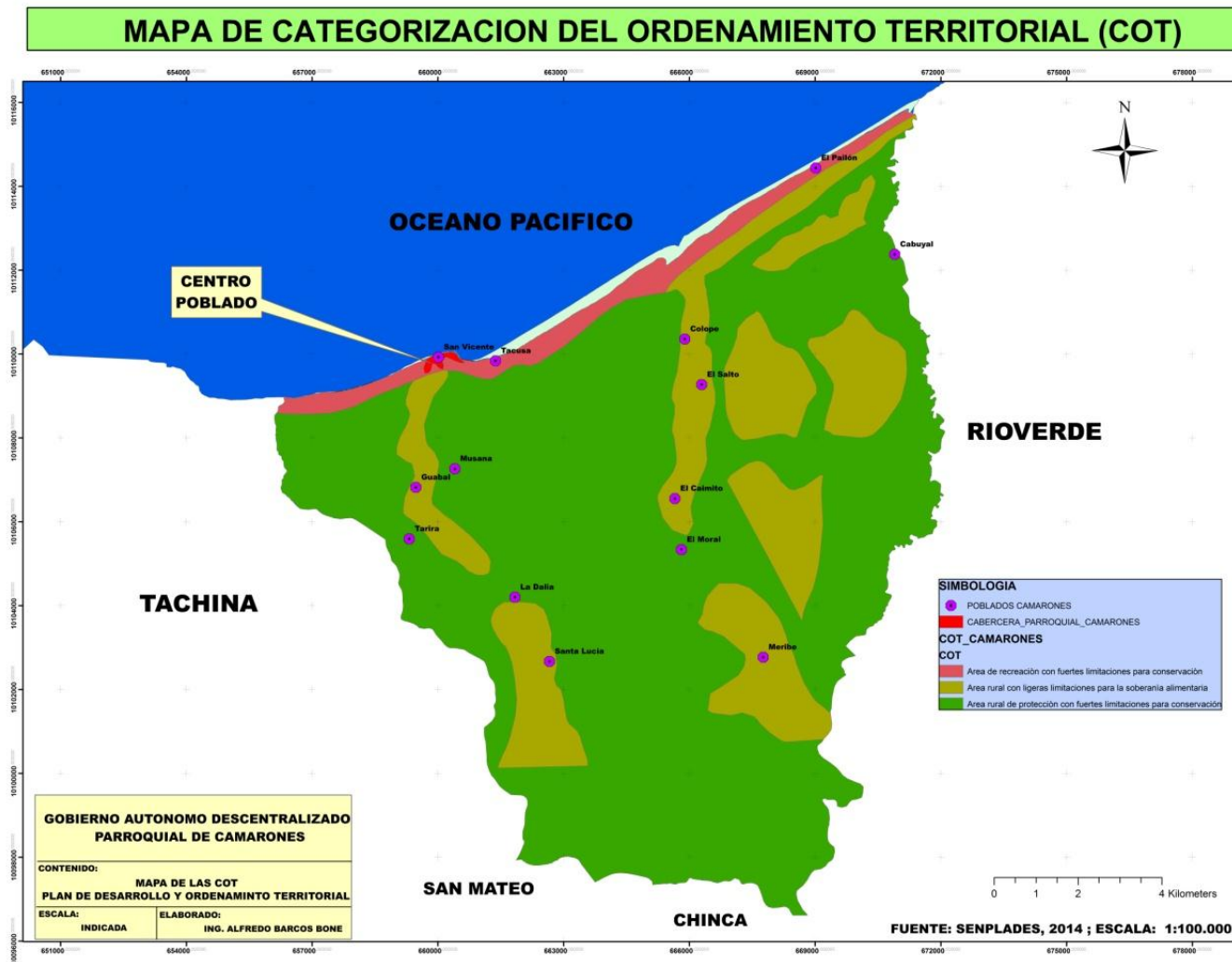
1. Zona de alta producción agropecuaria y pesquera.
2. Centros poblados con atención adecuada de servicios básicos, infraestructura sanitaria y regeneración urbana en San Vicente de Camarones y franja costera.
3. Zonas urbanísticas con asentamientos humanos ecológicos.
4. San Vicente de Camarones y toda la franja costera cuenta con el servicio de agua potable regular y existe letrinización en varios recintos.
5. La electrificación aumentó en un 40%
6. Áreas reforestadas y regulada el hábitat natural en toda la parroquia.
7. La red vial terciaria se encontrará en buen estado, consiguiendo lastrar y mejorar el 80% de los caminos vecinales.
8. Sectores de sol y playas rehabilitados al turismo en San Vicente de Camarones

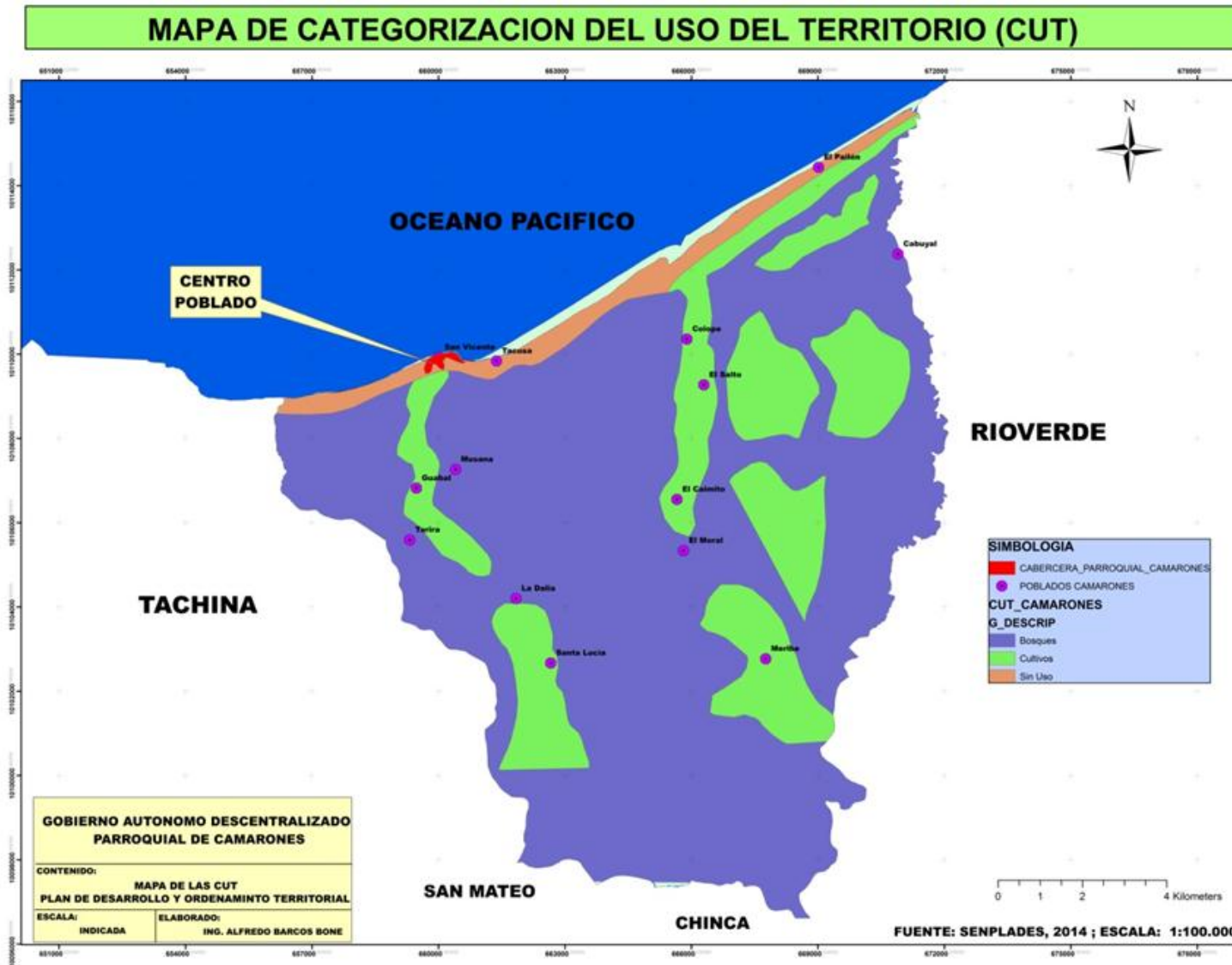




**POLÍTICAS PÚBLICAS LOCALES SEGÚN LAS CATEGORÍAS
DE ORDENAMIENTO TERRITORIAL (COT)**

Categoría de Ordenamiento Territorial	POLÍTICA
Zona pastizales	<ol style="list-style-type: none"> 1. Aprovechar las capacidades regionales y territoriales en actividades productivas, procurando el pleno empleo. 2. Fomentar la explotación ganadera intensiva y darle valor agregado a sus derivados
Zona urbana y rural	<ol style="list-style-type: none"> 1. Promover el apoyo, protección y fortalecimiento para los grupos de atención prioritaria. 2. Proveer de saneamiento ambiental (agua potable, alcantarillado, letrinización y recolección de desechos sólidos) 3. Garantizar un ambiente limpio y saludable para la comunidad 4. Generar modelos urbanísticos que promuevan asentamientos humanos seguros y ecológicos 5. Proveer de área peatonal 6. Regular, ordenar y planificar los espacios de interés común 7. Rescatar e impulsar los hábitos sociales de la práctica deportiva, recreacionales y culturales 8. Fortalecer los procesos de participación ciudadana, 9. Promover e impulsar proyectos de desarrollo vial
Zona de vegetación arbustiva natural	<ol style="list-style-type: none"> 1. Reforestar y regenerar el hábitat natural en todas las áreas afectadas por la contaminación ambiental 2. Garantizar a las próximas generaciones el disfrute de nuestro hábitat y la explotación sustentable de los recursos naturales.
Zona de Playas y Ríos	<ol style="list-style-type: none"> 1. Promover los procesos de desarrollo económico local en su jurisdicción. 2. Garantizar la descontaminación del sistema hídrico de la parroquia 3. Potenciar las capacidades territoriales en actividades productivas, con énfasis en el Turismo de sol y Playa, comunitario, cultural y Ecológico – Científico 4. Promocionar e impulsar nuestros activos turístico naturales, culturales y gastronómicos 5. Garantizar a la población el desarrollo de una oferta de servicios turísticos de calidad. 6. Propiciar la Innovación tecnológica en la pesca y su industrialización 7. Aplicación de asistencia técnica a los comerciantes en toda la parroquia Camarones. 8. Aprovechar las capacidades regionales y territoriales en actividades productivas. 9. Preservar las reservas de las cuencas de los ríos
Zona agropecuaria y pesquera	<ol style="list-style-type: none"> 1. Promover los procesos de desarrollo económico local en su jurisdicción, poniendo una atención especial en el sector de la economía social y solidaria, para lo cual coordinará con los otros niveles de gobierno. 2. Fomentar actividades agropecuarias, artesanal y comercial; con énfasis en la soberanía alimentaria y las PYMES. 3. Fomentar y dar valor agregado a la producción agropecuaria y pesquera





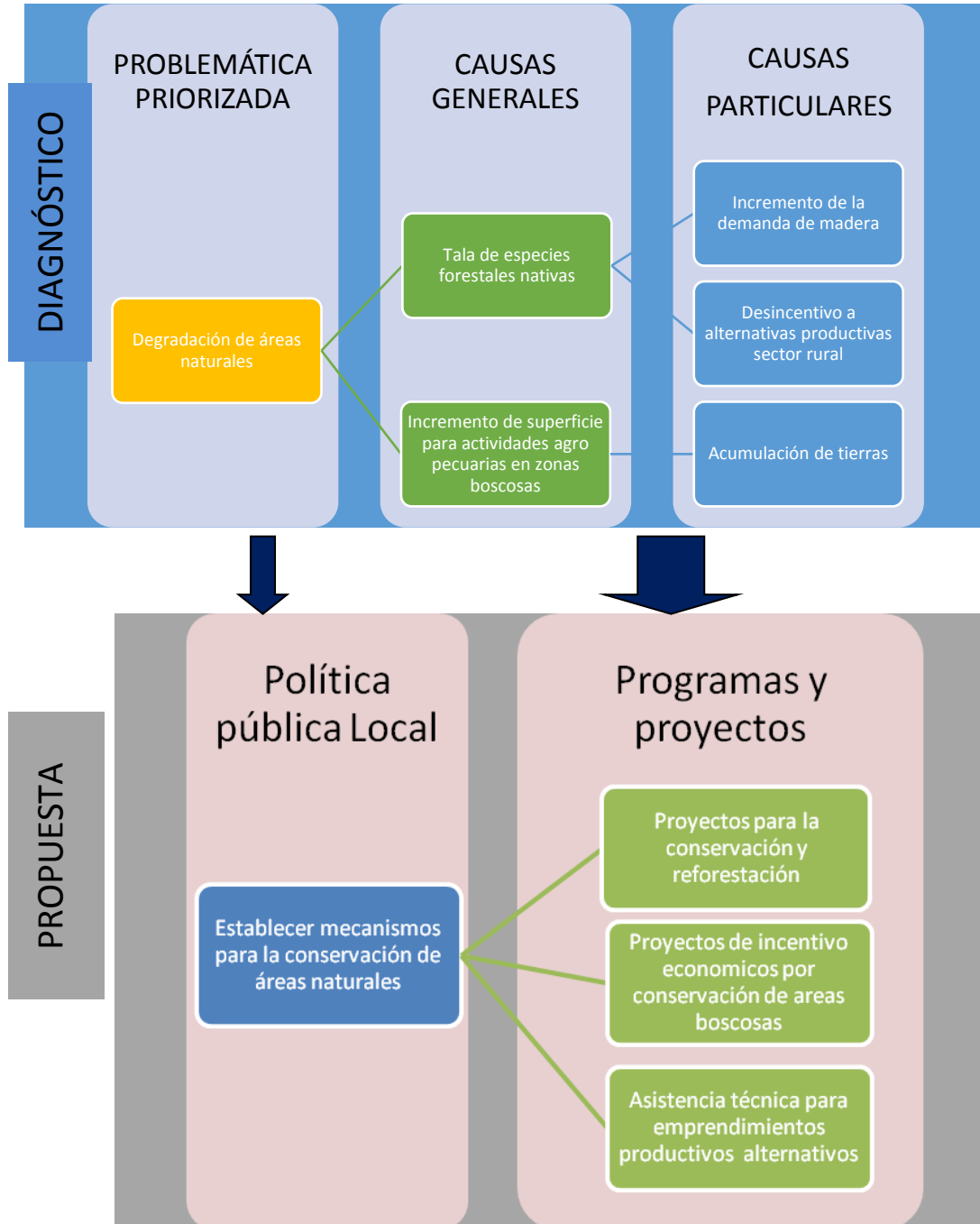


2.4 DEFINICIÓN DE POLÍTICAS LOCALES

CONCEPTO	DEFINICIÓN	¿A DÓNDE QUIERO LLEGAR?
Objetivo Estratégico de Desarrollo	Es la expresión de los logros que la institución quiere alcanzar en un plazo determinado, y que se traduce en metas. Además marca la definición de cursos de acción entendidas como las políticas públicas locales. Estos logros deben ser coherentes con la visión de desarrollo que se prevé para el territorio de acuerdo a la aptitud del mismo.	Una parroquia precursora del desarrollo productivo de la zona norte del cantón Esmeraldas, sus habitantes son organizados y emprendedores del turismo rural, sol y pesca artesanal sus vías de comunicación permanecen en buenas condiciones y se ha enlazado todas las comunidades. Los servicios básicos son de primera calidad en todo su territorio; es evidente el constante progreso, con equidad social y calidad humana.
Políticas públicas Locales	Es un curso de acción que expresa las prioridades y la voluntad política de los GAD. En términos metodológicos es la expresión en positivo de los problemas identificados en el territorio o las propuestas para favorecer las potencialidades existentes en él.	<p>¿Qué debo hacer para alcanzar mi objetivo?</p> <ol style="list-style-type: none"> 1. Promover la conservación de las áreas naturales del territorio parroquial 2. Desarrollar la economía endógena a partir de fortalecimiento de la economía popular y solidaria y la producción de autosustento de la franja costera de la parroquia Camarones. 3. Articular con otros niveles de gobiernos para conseguir la ejecución de programas y proyectos de acuerdo a su competencia 4. Gestionar la cooperación internacional.
Estrategias de implementación	Para materializar los objetivos de desarrollo, de acuerdo a las políticas establecidas seleccionadas, e identificadas a través de los programas y proyectos pre seleccionados que se encuentran en el plan de desarrollo.	<p>¿Cómo puedo hacer efectiva mi política local?</p> <p>Ejecutando los proyectos y proyectos establecidos en nuestro plan de desarrollo</p>



2.4.1 DEFINICIÓN DE POLÍTICAS LOCALES A PARTIR DE LA PRIORIZACIÓN DE PROBLEMAS





2.4.2 PROPUESTA DE POLÍTICAS REFERENCIALES

GOBIERNO PARROQUIAL

Políticas públicas para erradicación de pobreza la generación de pleno empleo y trabajo digno y transformación de la matriz productiva.

- a) Desarrollar el sector productivo local fortaleciendo el pleno empleo y el trabajo digno.
- b) Fomentar al sector servicios y turismo.
- c) Fortalecer la producción rural, la agricultura familiar campesina y la economía popular y solidaria.
- d) Incorporar a los actores productivos locales en procesos de contratación pública.
- e) Promover el acceso equitativo al riego.
- f) Promover el mantenimiento de la vialidad rural.
- g) Garantizar la interconectividad rural y la dotación de infraestructura adecuada, de calidad e incluyente.
- h) Coordinar con gobiernos provinciales y municipales la construcción y mantenimiento de la infraestructura física de los equipamientos y espacios públicos de alcance parroquial.

Políticas públicas para la sustentabilidad ambiental

- a) *Promover el manejo sustentable de cuencas hidrográficas.*
- b) *Fortalecer la gestión integral de riesgos.*
- c) *Promover e Implementar la forestación y reforestación con fines de conservación*



III

MODELO DE GESTIÓN



3.1 ESTRATEGIA DE ARTICULACIÓN

Al referirse a la planificación el Código Orgánico de Finanzas Públicas (COFP) - expresa-

Art. 12.-Planificación de los Gobiernos Autónomos Descentralizados.-La planificación del desarrollo y el ordenamiento territorial es competencia de los gobiernos autónomos descentralizados en sus territorios. Se ejercerá a través de sus planes propios y demás instrumentos, en articulación y coordinación con los diferentes niveles de gobierno, en el ámbito del Sistema Nacional Descentralizado de Planificación Participativa. La disposición legal facilita acciones de coordinación y articulación entre distintos niveles de gobierno que les permita optimizar sus recursos técnicos, operativos y financieros mediante mecanismos de asistencia técnica, capacitación, formación; suscripción de convenios para ejecución de obras públicas; control social. El Art 54 literal e) del COOTAD al referirse a las funciones del gobierno municipal expresa: Elaborar y ejecutar el plan cantonal de desarrollo, el de ordenamiento territorial y las políticas públicas en el ámbito de sus competencias y en su circunscripción territorial, de manera coordinada con la planificación nacional, regional, provincial y parroquial, y realizar en forma permanente, el seguimiento y rendición de cuentas sobre el cumplimiento de las metas establecidas;

En este marco corresponde a los diferentes niveles de gobierno definir niveles de coordinación centradas en sus competencias exclusivas o concurrentes.



3.2 LISTADO DE PROGRAMAS Y PROYECTOS

Prioridad nacional - Objetivo PNBV	Objetivo estratégico	Meta	Categoría de ordenamiento territorial	Política local/ Estrategia de articulación	Programa Proyecto	Presupuesto Referencial	Aporte GAD Camarones	Fuente de financiamiento	Tiempo de ejecución	Indicador de gestión	Responsable de ejecución
Objetivo 2: Auspiciar la igualdad, la cohesión, la inclusión y la equidad social y territorial, en la diversidad	Reducir brechas de acceso y promover mejoras en el ingreso en la población más pobre con énfasis en propuestas de economía social y solidaria.	Gestionar para que hasta el 2019 se realicen 4 ferias alimenticias.	Zona agropecuaria y pesquera	Promover los procesos de desarrollo económico en sus jurisdicción, poniendo una atención especial en el sector de la economía social y solidaria, para lo cual coordinará con los otros niveles de gobierno	Programa para fortalecer la seguridad alimentaria en la parroquia Camarones	40.000,00	10.000,00	MIES- IEPS- SEPS MAGAP- MINISTERIO DE SALUD, GAD provincial	4 Años	Número ferias alimenticias realizadas	GADs, Parroquial
Objetivo 3: Mejorar la calidad de vida de la población	Impulsar la inclusión social y la protección especial universal, durante el ciclo de vida a personas en situación de vulneración de derechos, disminuyendo toda forma de discriminación y violencia, mediante la participación del estado, familia y comunidad	Gestionar para que hasta el 2019 atender al 40% de personas en estado de vulnerabilidad de la parroquia Camarones	Zona urbana y rural	Promover el apoyo, protección y fortalecimiento para los grupos de atención prioritaria	Programa para atención a personas en estado de vulnerabilidad	140.000,00	77.200,00	<u>GAD Parroquial.</u> <u>MIES, MEC, MSP</u> <u>GESTIÓN</u> <u>INTERNACIONAL</u>	4 Años	Número de personas en estado de vulnerabilidad que reciben atención	GAD Parroquial, MIES,



ACTUALIZACIÓN DEL PLAN DE DESARROLLO Y ORDENAMIENTO TERRITORIAL



Prioridad nacional - Objetivo PNBV	Objetivo estratégico	Meta	Categoría de ordenamiento territorial	Política local/ Estrategia de articulación	Programa Proyecto	Presupuesto Referencial	Aporte GAD Camarones	Fuente de financiamiento	Tiempo de ejecución	Indicador de gestión	Responsable de ejecución
Objetivo 3: Mejorar la calidad de vida de la población	Desarrollar procesos de mejoramiento de la calidad de vida de la parroquia Camarones	Gestionar para que hasta el 2019 proveer de a servicios básico a 209 familias de la zona rural de la parroquia Camarones	Zona urbana y rural	Proveer de saneamiento ambiental (agua potable, alcantarillado, letrización y recolección de desechos sólidos)	Programa de saneamiento (alcantarillado sanitario en San Vicente y recolección de desechos sólidos en el resto de la parroquia)	2'000.000,00	31.139,60	GAD Municipal GAD Provincial BEDE MSP MIDUVI SENAGUA Cooperación Internacional	4 AÑOS	Número de familias en la zona rural que cuentan con saneamiento ambiental	GAD Municipal GAD Parroquial GAD Provincial MSP MIDUVI SENAGUA
	Desarrollar procesos de mejoramiento de la calidad de vida de la parroquia Camarones	Gestionar para que hasta el 2019, 209 familias de la zona rural de la parroquia Camarones cuenten con el servicio de agua potable	Zona urbana y rural	Proveer de saneamiento ambiental (agua potable, alcantarillado, letrización y recolección de desechos sólidos)	Proyecto para estudio y construcción de sistema de agua potable para la zona rural de la parroquia Camarones	990.000,00	11.300,00	GAD Municipal GAD Provincial BEDE Cooperación Internacional	4 años	Número de recintos o comunidades con acceso al servicio de agua potable	GAD Parroquial GAD Provincial GAD Municipal
	Impulsar los estudios, diseños y construcción de un sistema de aprovechamiento de los recursos hídricos de la parroquia	Gestionar para que hasta el 2019 se construya un sistema de riego para 156 familias de la parroquia	Zona Agropecuaria y pesquera	Fomentar la actividades agropecuarias, artesanal y comercial; con énfasis en la soberanía alimentaria y la PYMES	Programa de riego para la producción agropecuaria	3'000.000,00	6.000,00	GAD Provincial BEDE SENAGUA Cooperación Internacional	4 años	Número de familias beneficiadas con los proyecto de riego para el sector productivo	GAD Parroquial GAD Provincial SENAGUA
	Impulsar los estudios, diseño y construcción para la regeneración urbana para San Vicente de Camarones y franja costera	Gestionar para que hasta el 2019 construir el 40% de la regeneración urbana de San Vicente y de la Franja costera	Zona urbana y rural	Generar modelos urbanísticos que promuevan asentamientos humanos ecológicos	Programa de regeneración urbana en San Vicente de Camarones y franja costera (aceras y bordillos, mejoramiento y pavimentación de calles)	1.276.000,00	12.000,00	GAD Municipal BEDE Cooperación Internacional	4 años	Metros cuadrados de construcción de aceras y bordillos, metros cuadrados de calles mejoradas y pavimentadas	GAD Parroquial GAD Municipal
	Desarrollar procesos de mejoramiento de la calidad de vida de la parroquia Camarones	Gestionar para que hasta el 2019 realizar 24 capacitaciones a todos los sectores productivos de la parroquia Camarones	Zona de playas y ríos	Promover los procesos de desarrollo económico local en su jurisdicción	Programas de capacitación aplicada a los sectores productivos de la parroquia	50.000,00	6.200,00	GAD Parroquial GAD Provincial GAD Cantonal SECAP MAGAP Ministerio de Turismo	4 años	Número de capacitaciones impartidas a los sectores productivos	GAD Parroquial GAD Provincial GAD Cantonal SECAP



ACTUALIZACION DEL PLAN DE DESARROLLO Y ORDENAMIENTO TERRITORIAL



Prioridad nacional - Objetivo PNBV	Objetivo estratégico	Meta	Categoría de ordenamiento territorial	Política local/ Estrategia de articulación	Programa Proyecto	Presupuesto Referencial	Aporte GAD Camarones	Fuente de financiamiento	Tiempo de ejecución	Indicador de gestión	Responsable de ejecución
Objetivo 3: Mejorar la calidad de vida de la población	Desarrollar procesos de mejoramiento de la calidad de vida de la parroquia Camarones	Gestionar para que hasta el 2019 beneficiar con vivienda propia de interés social a 220 familias que viven en la zona rural de la parroquia Camarones	Zona urbana y rural	Generar modelos urbanísticos que promuevan asentamientos humanos seguros y ecológicos	Programa de vivienda de interés social Para las familias de la parroquia Camarones	4'760.000,00	5.000,00	GAD Provincial MIDUVI BEDE Cooperación Internacional	4 años	Número de viviendas construidas	GAD Parroquial GAD Provincial MIDUVI
		Gestionar para Superar en un 60% los cortes de energía eléctrica y abastecer del servicio al 80% de la población al año 2019	Zona urbana y rural	Generar modelos urbanísticos que promuevan asentamientos humanos con servicios básicos	Programa de electrificación rural	4'500.000,00	10.000,00	GAD Parroquial CNEL Cooperación Internacional	4 años	Número de familias beneficiadas con el servicio de energía eléctrica.	CNEL
		Gestionar para que al año 2019 abastecer del servicio telefónico convencional al 350 familias de la parroquia Camarones	Zona urbana y rural	Generar modelos urbanísticos que promuevan asentamientos humanos con servicios básicos	Proyecto de telecomunicación convencional	700.000,00	1.200,00	GAD Parroquial CNT	4 años	Número de familias beneficiadas con el servicio de telefonía convencional	CNT
		Gestionar para que al año 2019 haber construido tres baterías sanitarias en la parroquia Camarones.	Zona urbana y rural	Proveer de saneamiento ambiental	Programa para estudio y construcción de baterías sanitarias en las comunidades de Pegüe, Tacusa, El Caimito, Bandera, El Cisne y en los cementerios de San Vicente de Camarones y La Carmelita,	66.000,00	6.000,00	GAD Municipal GAD Provincial BEDE MSP MIDUVI Cooperación Internacional	4 AÑOS	Número de baterías sanitarias construidas	GAD Municipal GAD Parroquial GAD Provincial MSP MIDUVI SENAGUA



ACTUALIZACION DEL PLAN DE DESARROLLO Y ORDENAMIENTO TERRITORIAL



Prioridad nacional - Objetivo PNBV	Objetivo estratégico	Meta	Categoría de ordenamiento territorial	Política local/ Estrategia de articulación	Programa Proyecto	Presupuesto Referencial	Aporte GAD Camarones	Fuente de financiamiento	Tiempo de ejecución	Indicador de gestión	Responsable de ejecución
		Gestionar para que al 2016 haber construido 1 escalinata en San Vicente de Camarones	Zona urbana y rural	Proveer de área peatonal	Proyecto de construcción de escalinata en San Vicente de Camarones	60.000,00	1.500,00	GAD Municipal GADs parroquial	1 Año	Construcción de escalinata	GAD Municipal GADs parroquial
Objetivo 3: Mejorar la calidad de vida de la población	Desarrollar procesos de mejoramiento de la calidad de vida de la parroquia Camarones	Gestionar para que al 2019 haber regenerado los cementerios de San Vicente de Camarones y Colope	Zona urbana y rural	Regular, ordenar y planificar los espacios de interés común	Proyecto de mejoramiento de cementerio y construcción de bóvedas en los sectores de San Vicente de Camarones y Colope	180.00,00	2.000,00	GAD Municipal GADs parroquial BEDE Cooperación Internacional	3 Años	Número de cementerios regenerados	GAD Municipal GADs parroquial
Objetivo 5: Construir espacios de encuentro común y fortalecer la identidad nacional, las identidades diversas, la plurinacionalidad y la interculturalidad	Desarrollar procesos de mejoramiento de la calidad de vida de la parroquia Camarones	Gestionar para que hasta el 2019 haber construido dos parques infantiles planificados en la parroquia Camarones	Zona urbana y rural	Rescatar e impulsar los hábitos sociales de la práctica deportiva recreacionales y culturales	Programa de construcción de parques infantiles en San Vicente de Camarones, El Edén, la Carmelita, Banderas, Pegúe, La Dalia, Limones y Tarruque	360.000,00	8.000,00	GAD Municipal GADs parroquial BEDE Cooperación Internacional	3 Años	Número de parques infantiles construidos	GAD Municipal GADs parroquial
		Gestionar para que hasta el 2019 haber construido dos canchas de usos múltiples en la parroquia Camarones	Zona urbana y rural	Rescatar e impulsar los hábitos sociales de la práctica deportiva recreacionales y culturales	Programa de construcción de cancha de usos múltiples en las comunidades La Dalia, La Carmelita, Pegúe, El Edén, Limones, Tarruque y San Vicente de Camarones	300.000,00	9.000,00	GAD Municipal GADs parroquial BEDE Ministerio del Deporte Cooperación Internacional	3 Años	Número de canchas de usos múltiples construidas	GAD Municipal GADs parroquial Ministerio del Deporte
		Gestionar para que hasta el 2019 haber mejorado dos canchas de fútbol en parroquia Camarones	Zona urbana y rural	Rescatar e impulsar los hábitos sociales de la práctica deportiva recreacionales y culturales	Programa de mejoramiento de las canchas de fútbol en San Vicente de Camarones, La Dalia, La Carmelita, Tacusa, y Caimito	192.00 0,00	5.000,00	GAD Municipal GADs parroquial BEDE Ministerio del Deporte Cooperación Internacional	4 Años	Número de canchas de fútbol mejoradas	GAD Municipal GADs parroquial Ministerio del Deporte



ACTUALIZACION DEL PLAN DE DESARROLLO Y ORDENAMIENTO TERRITORIAL



Prioridad nacional - Objetivo PNBV	Objetivo estratégico	Meta	Categoría de ordenamiento territorial	Política local/ Estrategia de articulación	Programa Proyecto	Presupuesto Referencial	Aporte GAD Camarones	Fuente de financiamiento	Tiempo de ejecución	Indicador de gestión	Responsable de ejecución
Objetivo 5: Construir espacios de encuentro común y fortalecer la identidad nacional, las identidades diversas, la plurinacionalidad y la interculturalidad	Desarrollar procesos de mejoramiento de la calidad de vida de la parroquia Camarones	Al 2019 haber mejorado la casa del gobierno parroquial de Camarones	Zona urbana y rural	Fortalecer los procesos de participación ciudadana	Proyecto de ampliación y mejoramiento de la casa del Gobierno parroquial	70.000,00	25.000,00	GAD Municipal GADs parroquial BEDE Cooperación Internacional	4 Años	Mejoramiento de la casa parroquial	GAD Municipal GADs Parroquial
		Gestionar para que hasta el 2019 haber construido una casa comunal en la parroquia Camarones	Zona urbana y rural	Fortalecer los procesos de participación ciudadana	Programas de construcción de casas comunales en San Vicente de Camarones, Tacusa, Pegüe, Banderas, El Cisne, El Edén, Meribe, La Carmelita y Limones	315.000,00	30.000,00	GAD Municipal GADs parroquial BEDE Cooperación Internacional	4 Años	Número de casas comunales Construida	GAD Municipal GADs Parroquial
		Al 2019 las casas comunales y coliseo existente en la parroquia Camarones se encuentren en buen estado	Zona urbana y rural	Fortalecer los procesos de participación ciudadana	Programa de mantenimiento de infraestructura de centros de interés social de la parroquia Camarones	50.000,00	20.000,00	GAD Municipal GADs parroquial Cooperación Internacional	4 Años	Número de infraestructuras de interés social en buen estado	GADs parroquial
		Al 2019 haber construido dos paraderos en la parroquia Camarones	Zona urbana y rural	Fortalecer los procesos de participación ciudadana	Programa de construcción de paraderos en la parroquia Camarones	10.000,00	4.000,00	GAD Municipal GADs parroquial Cooperación Internacional	4 Años	Número de paraderos construidos	GADs parroquial
		Hasta el 2019 haber organizado y/o participado en 15 actividades deportivas	Zona urbana y rural	Rescatar e impulsar los hábitos sociales de la práctica deportiva, recreacional y culturales	Programa de participación en actividades deportivas	12.000,00	12.000,00	GADs parroquial	4 Años	Número de participaciones en actividades deportivas	GADs Parroquial



ACTUALIZACION DEL PLAN DE DESARROLLO Y ORDENAMIENTO TERRITORIAL



Prioridad nacional - Objetivo PNBV	Objetivo estratégico	Meta	Categoría de ordenamiento territorial	Política local/ Estrategia de articulación	Programa Proyecto	Presupuesto Referencial	Aporte GAD Camarones	Fuente de financiamiento	Tiempo de ejecución	Indicador de gestión	Responsable de ejecución
Objetivo 5: Construir espacios de encuentro común y fortalecer la identidad nacional, las identidades diversas, la plurinacionalidad y la interculturalidad	Desarrollar procesos de mejoramiento de la calidad de vida de la parroquia Camarones	Gestionar para que al 2019 haber conseguido los terrenos para la construcción del Centro Cultural de la parroquia Camarones	Zona urbana y rural	Rescatar e impulsar los hábitos sociales de la práctica deportiva, recreacional y culturales	Proyecto para la compra de terreno y construcción de un centro cultural para la parroquia Camarones	216.000,00	2.000,00	GAD Cantonal GAD Provincial Ministerio de Cultura Cooperación internacional	4 Años	Compra de terreno y construcción de centro cultural	GADs Parroquial GAD Cantonal GAD Provincial Ministerio de Cultura
		Gestionar para que hasta el 2019 haber organizado y/o participado en 12 eventos culturales	Zona urbana y rural	Rescatar e impulsar los hábitos sociales de la práctica deportiva, recreacional y culturales	Programa para la organización y participación de eventos culturales	70.000,00	36.000,00	GAD Cantonal GAD Provincial Ministerio de Cultura Cooperación internacional	4 años	Número de participaciones en actividades culturales	GADs Parroquial GAD Cantonal GAD Provincial Ministerio de Cultura
Objetivo 7: Garantizar los derechos de la naturaleza y promover la sostenibilidad ambiental, territorial, ambiental y global	Promover capacitación en los establecimientos educativos para la adecuada conservación de los recursos naturales	Gestionar para que al 2019 haber realizado 8 seminarios para los estudiantes y comunidad en general de la parroquia Camarones sobre temas de protección ambiental	Zona de vegetación arbústica natural	Reforestar y regenerar el hábitat natural en todas las área afectadas por la contaminación ambiental y la reforestación	Programa de capacitación en Educación Ambiental	30.000,00	3.500,00	GAD Provincial GAD Municipal GADs Parroquial MAE MAGAP Cooperación Internacional	4 Años	Números de charlas sobre el cuidado del medio ambiente realizadas	GADs Parroquial GAD Provincial GAD Municipal MAE MAGAP
Objetivo 7: Garantizar los derechos de la naturaleza y promover la sostenibilidad ambiental, territorial, ambiental y global	Impulsar la conservación de ecosistemas naturales en perfecto estado	Gestionar para que al 2019 reforestar 200 ha. de áreas degradadas	Zona de vegetación arbústica natural	Reforestar y regenerar el hábitat natural en todas las área afectadas por la contaminación ambiental	Programa de reforestación de 200 hectáreas de áreas degradadas de la parroquia Camarones	177.000,00	0,00	GAD Provincial GADs Parroquial MAE Cooperación Internacional	4 Años	Número de Hectáreas Reforestadas	GADs Parroquial GAD Provincial MAE
		Gestionar para que hasta el 2019 descontaminar los ríos Camarones, Colope y manglares de la franja costera de la parroquia Camarones	Zona de playa y ríos	Garantizar la descontaminación del sistema hídrico de la parroquia	Programa de Descontaminación de ríos y manglares de la parroquia Camarones	100.000,00	2.000,00	GAD Provincial GADs Parroquial MAE Cooperación Internacional	4 Años	Número de hectáreas Recuperadas en ríos y manglares	GAD Provincial GADs Parroquial MAE



ACTUALIZACION DEL PLAN DE DESARROLLO Y ORDENAMIENTO TERRITORIAL



Prioridad nacional - Objetivo PNBV	Objetivo estratégico	Meta	Categoría de ordenamiento territorial	Política local/ Estrategia de articulación	Programa Proyecto	Presupuesto Referencial	Aporte GAD Camarones	Fuente de financiamiento	Tiempo de ejecución	Indicador de gestión	Responsable de ejecución
Objetivo 7: Garantizar los derechos de la naturaleza y promover la sostenibilidad ambiental, territorial, ambiental y global	Impulsar la conservación de ecosistemas naturales en perfecto estado	Gestionar para que al 2019 haber construido 620 metros lineales de muros de gaviones para proteger las desembocadura los ríos Colope y Camarones	Zona de playa y ríos	Preservar las reservas de las cuencas de los ríos	Programa de limpieza y protección de ríos de la parroquia con muro de gaviones	2'000.000,00	2.000,00	GAD Provincial GAD Municipal GADs Parroquia Sub Secretaría de Riesgo BEDE Cooperación Internacional	4 Años	Número de ríos protegidos con muro de gaviones	GAD Provincial GAD Municipal GADs Parroquia Sub Secretaría de Riesgo
Objetivo 10: Impulsar la transformación de la matriz productiva	Desarrollar y mantener un sistema vial y transporte seguro, eficiente, planificado y controlado	Gestionar para que al 2019 haber lastrado 48Km de caminos vecinales de la parroquia Camarones	Zona urbana y rural	Promover e impulsar proyectos de desarrollo vial	Programa de lastrado y mejoramiento de caminos vecinales en la parroquia Camarones	3'800.000,00	20.000,00	GAG Provincial GADs parroquial BEDE Cooperación Internacional	4 Años	Número de kilómetros de vías intervenidas	GAG Provincial GADs parroquial
		Gestionar para que al 2016 haber construido la carretera San Vicente de Camarones- La Dalia - Santa Lucía	Zona urbana y rural	Promover e impulsar proyectos de desarrollo vial	Proyecto para la construcción de la carretera San Vicente de Camarones - La Dalia - Santa Lucía	3.700.000,00	4.000,00	GAG Provincial GADs parroquial BEDE Cooperación Internacional	1 Año	Número de kilómetros de vías ejecutados	GAG Provincial GADs parroquial
	Impulsar el desarrollo turístico de la parroquia Camarones	Gestionar para que al 2019 haber construido 400 metros lineales de Malecón escénico de la parroquia Camarones	Zona de playas y ríos	Potenciar las capacidades territoriales en actividades productivas, con énfasis en el turismo de sol, playa, comunitario, cultural, ecológico y científico	Proyecto de construcción del malecón escénico para San Vicente de camarones ABSCISA 0+000 hasta ABSCISA 5+000	14'000.000,00	4.000,00	GAG Provincial GAD Municipal GADs parroquial BEDE Cooperación Internacional	4 Años	Número de metros lineales de malecón construido	GAG Municipal GAG Provincial GADs parroquial
	Impulsar y desarrollar la creación de nuevos proyectos productivos y turísticos	Gestionar para que hasta el 2018 se ejecute el proyecto de sembrío de ostras y mejillones en la parroquia Camarones	Zona de playas y ríos	Aprovechar las capacidades regionales y territoriales en actividades productivas.	Proyecto de sembrío de ostras y mejillones para la parroquia Camarones	900.000,00	2.000,00	GAD Provincial	3 Años	Ejecución del proyecto de siembra de ostras y mejillones	GAD Provincial GADs Parroquial



ACTUALIZACION DEL PLAN DE DESARROLLO Y ORDENAMIENTO TERRITORIAL



Prioridad nacional - Objetivo PNBV	Objetivo estratégico	Meta	Categoría de ordenamiento territorial	Política local/ Estrategia de articulación	Programa Proyecto	Presupuesto Referencial	Aporte GAD Camarones	Fuente de financiamiento	Tiempo de ejecución	Indicador de gestión	Responsable de ejecución
Objetivo 10: Impulsar la transformación de la matriz productiva	Impulsar y desarrollar la creación de nuevos proyectos productivos y turísticos	Gestionar para que al 2019 contar con un mirador turístico en el tramo San Vicente de Camarones - Achilubito	Zona de playas y ríos	Potenciar las capacidades territoriales en actividades productivas, con énfasis en el Turismo de sol y Playa, comunitario, cultural y Ecológico - Científico	Proyecto para la construcción de mirador turístico en el tramo San Vicente - Achilubito	600.000,00	5.000,00	GADs parroquial Cooperación Internacional	4 Años	Ejecución del proyecto	GADs Parroquial
	Implementar infraestructura productiva con tecnología de punta	Gestionar para que al 2019 contar con los estudios de una planta industrial para la producción pesquera y agropecuaria de la parroquia Camarones	Zona Agropecuaria y pesquera	Fomentar y dar valor agregado a la producción pesquera y agropecuaria	Proyecto de construcción de planta industrial para dar valor agregado a la producción pesquera y agropecuaria	2'000.000,00	3.000,00	GAG Provincial GAD Municipal GADs parroquial BEDE Cooperación Internacional	3 Años	Estudios para la construcción de planta industrial para la producción pesquera y agropecuaria concluidos	GAG Provincial GADs parroquial
		Gestionar para que al 2019 contar con los estudios para un centro de acopio para la comercialización de productos agropecuarios en la parroquia Camarones	Zona Agropecuaria y pesquera	Fomentar y dar valor agregado a la producción pesquera y agropecuaria	Proyecto de construcción de centro de acopio para la comercialización de productos agropecuario de la parroquia Camarones	800.000,00	3.000,00	GAG Provincial GAD Municipal GADs parroquial BEDE CFN Cooperación Internacional	4 Años	Estudios para la construcción de centro de acopio para la comercialización de productos agropecuarios concluidos	GADs Parroquial GAG Provincial GAD Municipal MAGP
	Desarrollar y mantener un sistema vial y transporte seguro, eficiente, planificado y controlado	Al 2019 haber construido el puente peatonal metálico en el recinto Limones	Zona urbana y rural	Promover e impulsar proyectos de desarrollo vial	Proyecto para la construcción de puente peatonal de 10m de longitud en el recinto El Caimito	20.000,00	20.000,00	GADs parroquial	4 Años	Construcción de puente peatonal	GADs Parroquial
		Gestionar para que al 2019 haber construido dos puentes de Hormigón. Armado en la parroquia Camarones	Zona urbana y rural	Promover e impulsar proyectos de desarrollo vial	Programa de construcción de puentes de H. Armado en la Dalia, Pepépán, Cayapas y Amazonas	1'400.000,00	2.000,00	GAG Provincial GADs parroquial BEDE Cooperación Internacional	4 Años	Construcción de 2 puentes de H. Armado construidos	GAG Provincial GADs parroquial



SUMATORIA DE PROGRAMAS Y PROYECTOS

DESCRIPCIÓN	CANTIDAD	PRESUPUESTO REFERENCIAL	APORTE GAD CAMARONES
PROGRAMAS	23	23`456.000.00	297.039,60
PROYECTO	13	24`056.000,0	84.000,00
TOTAL	36	47`512.000,00	401.039,60



3.3 AGENDA REGULATORIA

El GAD Parroquial de Camarones, basa su trabajo con apego al Marco Jurídico vigente, como son:

1. Constitución Política del Ecuador
2. Código Orgánico de Organización Territorial Autonomía y Descentralización (COOTAD)
3. Código Orgánico de Planificación y Finanzas Públicas (COPLAFIP)
4. Ley Orgánica de Participación Ciudadana y Control Social (LOPCCS)
5. Ordenanzas del GAD Municipal de Esmeraldas y del GAD Provincial
6. Acuerdos y Resoluciones del GAD Parroquial de Camarones

OBJETIVO ESTRATÉGICO	POLÍTICA LOCAL	TIPO DE INSTRUMENTO NORMATIVO	TÍTULO	PROPÓSITO
Impulsar la conservación de ecosistemas naturales en perfecto estado	Garantizar a las próximas generaciones el disfrute de nuestro hábitat y la explotación sustentable de los recursos naturales.	Resolución	Resolución para racionalizar la tala y comercialización indiscriminada de bosques	Evitar la deforestación en la parroquia Camarones
	Garantizar un ambiente limpio y saludable para la comunidad	Resolución	Resolución para regular la crianza de cerdos y pollos en las áreas pobladas	Evitar la contaminación ambiental provocada por los desechos de los pollos y cerdos
Desarrollar procesos de mejoramiento de la calidad de vida de la parroquia Camarones	Generar modelos urbanísticos que promuevan asentamientos humanos seguros y ecológicos	Resolución	Resolución para normar el uso del suelo, zonificando el territorio y así evitar la construcción de vivienda en zonas de riesgo	Garantizar la vida de la población de la parroquia Camarones
	Fortalecer los procesos de participación ciudadana,	Resolución	Resolución para regular la conformación del Sistema de Participación Ciudadana de la parroquia	Garantizar el funcionamiento del sistema de Participación ciudadana en la parroquia Camarones



3.4 PARTICIPACIÓN CIUDADANA

La Participación ciudadana aparece como uno de los principios generales de la autonomía política, administrativa y financiera. También aparece como una de las funciones de los GAD.

El COOTAD se propone la conformación de sistemas de participación ciudadana, que se regularán por acto normativo del correspondiente nivel de gobierno y que tendrán una estructura y denominación propias.

Se señala que los grupos de atención prioritaria, tendrán instancias específicas de participación, para la toma de decisiones relacionadas con sus derechos. Los barrios y parroquias urbanas se reconocen como unidades básicas de participación ciudadana.

Todos estos mecanismos tienen que ser sintetizados en una ordenanza para el caso de municipios y consejos provinciales, y reglamentado en el caso de las Juntas Parroquiales, para que se cree el sistema de Participación Ciudadana.

En la conformación de estos mecanismos se aplicarán los principios de interculturalidad y plurinacionalidad, equidad de género, generacional, y se garantizarán los derechos colectivos de las comunidades, pueblos y nacionalidades. También La participación se orientará por los principios de igualdad, autonomía, deliberación pública, respeto a la diferencia, control popular, solidaridad e interculturalidad.

Los gobiernos autónomos descentralizados reconocerán todas las formas de participación ciudadana, de carácter individual y colectivo.

DISPOSITIVOS DE PARTICIPACIÓN Y FUNCIONES DE LOS MISMOS

- a) Los grupos de atención prioritaria, tendrán instancias específicas de participación, para la toma de decisiones relacionadas con sus derechos.
- b) **Artículo 238. Participación ciudadana en la priorización del gasto.**- Las prioridades de gasto se establecerán desde las unidades básicas de participación (UBP) y serán recogidas por la asamblea local o el organismo que en cada gobierno autónomo descentralizado se establezca como máxima instancia de participación. La asamblea local o el organismo que en cada gobierno autónomo descentralizado se establezca como máxima instancia de participación, considerando el límite presupuestario, definirá prioridades anuales de inversión en función de los lineamientos del plan de desarrollo y de ordenamiento territorial.



- c) **Artículo 241.- Participación ciudadana en la aprobación del anteproyecto de presupuesto.-** El anteproyecto de presupuesto será conocido por la asamblea local o el organismo que en cada gobierno autónomo descentralizado establezca como máxima instancia de participación,
- d) **Artículo 266.- Rendición de Cuentas.-** Las autoridades ejecutivas y legislativas de los gobiernos autónomos descentralizados tendrán la obligación de establecer un sistema de rendición de cuentas. Al final del ejercicio fiscal, el ejecutivo del gobierno autónomo descentralizado convocará a la asamblea territorial o al organismo que en cada gobierno autónomo descentralizado se establezca como máxima instancia de participación, para informar sobre la ejecución presupuestaria anual, sobre el cumplimiento de sus metas, y sobre las prioridades de ejecución del siguiente año.
- e) Para efectos de lograr una participación ciudadana informada, los gobiernos autónomos descentralizados facilitarán la información general y particular generada por sus instituciones; además, adoptarán medidas de acción afirmativa que promuevan la igualdad real en favor de los titulares de derechos que se encuentren en situación de desigualdad.
- f) **Artículo 304.- Sistema de participación ciudadana.-** Los gobiernos autónomos descentralizados conformarán un sistema de participación ciudadana, que se regulará por acto normativo del correspondiente nivel de gobierno, tendrá una estructura y denominación propias.

Corresponde al Gobierno Parroquial aprobar una Resolución para Conformar el Sistema de Participación Ciudadana y Planificación Participativa; que recoja las disposiciones legales vigentes, articule y coordine los mecanismos de participación, control social; presupuestos participativos; planificación, ciclo presupuestario; mecanismos de transparencia.



MECANISMOS DE PARTICIPACIÓN CIUDADANA

Mecanismos	Normativa a la que se ancla	Estructura de funcionamiento	¿Es vinculante?	Alcance (nivel de incidencia)	Nivel de Gobierno al que aplica
Sistema de Participación Ciudadana	LOPC: art 61, 62, 65; COOTAD: art. 31,41,54,63,84,304	- Representantes de organizaciones ciudadanas - Autoridades electas - Régimen dependiente	Sí	Participantes tienen voz y voto	Todos los niveles de Gobierno
Instancias de participación	LOPC: art. 64, 65, 66; CRE: art. 100; COOTAD: art. 34,35,36,47,49,57,59,66, 68,70,87,90,158	- Ciudadanía auto convocada	No	Participantes tienen voz y voto	Todos los niveles de Gobierno
Audiencia Pública	LOPC: art. 73, 74, 75 CRE: 100 COOTAD: art. 303	- Ciudadanía - Autoridades competentes	Si	Participantes tienen voz y voto	Todos los niveles de Gobierno
Silla Vacía	LOPC: art.77; CRE: art. 101; COOTAD: art. 311	- GAD - Representantes ciudadanos/as	Si	Participantes tienen voz y voto	Todos los niveles de Gobierno
Iniciativa popular normativa	LOPC: art 6 al 18; CRE: art. 61 numeral 3	- Ciudadanía organizada ante el máximo órgano decisorio de la institución u organismo con competencia normativa	Si	Participantes con voz y voto	Todos los niveles de Gobierno
Consejos Consultivos	LOPC: art.80; CRE: art. 100; COOTAD: art. 303	- Ciudadanía - Organizaciones civiles	No	Participantes con voz	Todos los niveles de Gobierno
Presupuestos participativos	LOPC: art.67 a71; CRE: art. 100 numeral 3, 267; COOTAD: art. 3g; 65b;145;304c	- Autoridades - Personal técnico - Ciudadanía	SI	Participantes con voz y voto	Todos los niveles de Gobierno
Veedurías ciudadanas	LOPC: art.84 a 87; CRE: art. 18,61,91	- Ciudadanía	No	Participantes con voz	Todos los niveles de Gobierno
Consulta popular	LOPC: art.19 a 24; CRE: art. 57 numeral 7	- Ciudadanía - Autoridades competentes	Si	Participantes con voz y voto	Todos los niveles de Gobierno
Rendición de cuentas	LOPC: art.88 al 94; CRE: art. 100, 206,208	- Autoridades - Funcionarios/as - Ciudadanía	No	Participantes con voz	Todos los niveles de Gobierno



3.5 ESTRATEGIA DE SEGUIMIENTO Y EVALUACIÓN

Con respecto al seguimiento y evaluación de los Planes de Desarrollo y Ordenamiento Territorial, (PDyOT) El Código de Finanzas Públicas -dispone-

Art. 50.- Seguimiento y Evaluación de los Planes de Desarrollo y de Ordenamiento Territorial.- Los gobiernos autónomos descentralizados deberán realizar un monitoreo periódico de las metas propuestas en sus planes y evaluarán su cumplimiento para establecer los correctivos o modificaciones que se requieran. La Secretaría Nacional de Planificación y Desarrollo, conjuntamente con los gobiernos autónomos descentralizados, formulará los lineamientos de carácter general para el cumplimiento de esta disposición, los mismos que serán aprobados por el Consejo Nacional de Planificación.

La SENPLADES lo conceptualiza de la siguiente manera “El proceso de seguimiento comprende la recopilación y análisis de información que permita verificar y cuantificar los resultados de las acciones realizadas; además, el progreso en el cumplimiento de la meta propuesta para el año de análisis (meta anualizada). Con este proceso se busca proporcionar alertas tempranas que permitan retroalimentar las políticas públicas en los territorios”

3.5.1 PRODUCTO DEL SEGUIMIENTO

La disposición legal es de cumplimiento obligatorio para los gobiernos autónomos descentralizados, quienes deben reportar al Consejo Nacional de Competencias con periodicidad anual el cumplimiento de metas contempladas en los planes de desarrollo

El informe de seguimiento deberá contener al menos:

- a. Seguimiento al Cumplimiento de Metas del PDOT
 - Análisis de la tendencia de los indicadores y el porcentaje de cumplimiento de la meta para el año;
 - Análisis de las causas de las variaciones en el indicador;
- b. Seguimiento a las implementación de las intervenciones
 - Análisis del avance físico o de cobertura de los programas y/o proyectos implementados.
 - Análisis del avance presupuestario de los programas y/o proyectos implementados.
- c. Conclusiones y recomendaciones.



3.5.1.1 ANÁLISIS DE TENDENCIA Y PORCENTAJE DE CUMPLIMIENTO DE LA META PARA EL AÑO

Se deberá realizar un análisis de la evolución del indicador comparando el dato real obtenido en el año de análisis, con el valor de la línea base. Adicionalmente, se deberá realizar el análisis entre el valor acordado como meta anual para el año de análisis y el valor efectivamente alcanzado a ese mismo año. En este sentido, se presentan las siguientes categorías:

<i>Condición del indicador</i>	<i>Categoría del Indicador</i>
Si el dato real del indicador para el año de análisis es igual o superior a la meta anualizada (considerar la tendencia del indicador).	<i>Indicador cumplido</i>
Si el dato real del indicador para el año de análisis es inferior a la meta anualizada pero conserva la tendencia esperada para el indicador	<i>Indicador con avance menor de lo esperado</i>
Si el dato real del indicador para el año de análisis registra una tendencia opuesta al comportamiento esperado	<i>Indicador con problemas</i>

Elaboración: Subsecretaría de Seguimiento y Evaluación – Secretaría Nacional de Planificación y Desarrollo SENPLADES

En una categoría adicional, denominada “*Sin Información*”, se deberán clasificar a aquellos indicadores de los cuales no se dispone de información debido a que las fuentes para su cálculo se actualizan en un periodo mayor a un año.

Finalmente, una vez identificada la meta propuesta para cada año, se deberá analizar el porcentaje de cumplimiento de ésta, para ello se debe identificar la dirección del indicador, es decir, si el indicador debe crecer o decrecer.

Por ejemplo:

Indicador: Incidencia de pobreza por ingresos

Dirección del Indicador: Decreciente

Indicador: Porcentaje de cobertura de riego.

Dirección del Indicador: Creciente

Una vez identificada la dirección del indicador, se debe calcular el porcentaje de cumplimiento de la meta con las siguientes fórmulas:



Dirección del Indicador	Fórmula de cálculo para porcentaje de cumplimiento de la meta para el año de análisis (i)
Creciente	$\left\{ 1 - \frac{\text{valor indicador al año } i - \text{meta al año } i}{\text{meta al año } i} \right\} \times 100\%$
Decreciente	$\left\{ 1 - \frac{\text{meta al año } i - \text{valor indicador al año } i}{\text{meta al año } i} \right\} \times 100\%$

Elaboración: Subsecretaría de Seguimiento y Evaluación – Secretaría Nacional de Planificación y Desarrollo SENPLADES

Donde *i* es el año de análisis.

3.5.1.2 ANÁLISIS DE LA VARIACIÓN DEL INDICADOR

En esta sección se deberá identificar las causas que han provocado las variaciones del indicador, a través del análisis de las principales intervenciones que se implementan en el territorio, problemas presentados en el periodo de análisis, comportamiento de las variables que podrían influir en la variación del indicador de análisis.

Para ello se puede utilizar el concepto de causa – efecto, que consiste en determinar cuáles son las causas o factores que provocan los resultados obtenidos y las tendencias observadas.

3.5.1.3 SEGUIMIENTO A LA IMPLEMENTACIÓN DE LAS INTERVENCIONES

Este proceso permitirá evidenciar el estado de avance en la implementación de las intervenciones planteadas.

3.5.1.4 ANÁLISIS DEL AVANCE FÍSICO O DE COBERTURA DE LOS PROGRAMAS Y/O PROYECTOS IMPLEMENTADOS

Comprende el análisis de porcentaje de avance físico o de cobertura de los programas y/o proyectos ejecutados en el año de análisis, a través de la comparación entre el avance del programa y/o proyecto presentado y la meta para esta intervención planteada para el mismo periodo.



Corresponde al análisis entre el valor codificado para el año, monto de la asignación presupuestaria para el programa y/o proyectos; y, los valores devengados para el mismo periodo.

Se incorporará una categorización dependiendo del porcentaje de ejecución presupuestaria, que permita evidenciar, gráficamente, el avance en la ejecución del presupuesto del programa y/o proyecto

En este sentido, se presentan las siguientes categorías:

<i>Rangos del Porcentaje de avance físico y/o de cobertura</i>	<i>Categoría</i>	
De 70% a 100%	<i>Avance óptimo</i>	
De 50% a 69.9%	<i>Avance medio</i>	
De 0% a 49,9%	<i>Avance con problemas</i>	

Elaboración: Subsecretaría de Seguimiento y Evaluación – Secretaría Nacional de Planificación y Desarrollo SENPLADES

3.5.1.5 ANÁLISIS DEL AVANCE PRESUPUESTARIO DE LOS PROGRAMAS Y/O PROYECTOS IMPLEMENTADOS

Corresponde al análisis entre el valor codificado para el año, monto de la asignación presupuestaria para el programa y/o proyectos; y, los valores devengados para el mismo periodo.

Similar al ejercicio realizado en el análisis anterior, se incorporará una categorización dependiendo del porcentaje de ejecución presupuestaria, que permita evidenciar, gráficamente, el avance en la ejecución del presupuesto del programa y/o proyecto:

<i>Rangos del Porcentaje de ejecución presupuestaria</i>	<i>Categoría</i>	
De 70% a 100%	<i>Ejecución óptimo</i>	
De 50% a 69.9%	<i>Ejecución media</i>	
De 0% a 49,9%	<i>Ejecución con problemas</i>	

Elaboración: Subsecretaría de Seguimiento y Evaluación – Secretaría Nacional de Planificación y Desarrollo SENPLADES

Finalmente, se sugiere analizar conjuntamente el avance de la intervención en físico y presupuestario, a fin de evidenciar la concordancia en la ejecución del programa y/o proyecto.



A fin de que el proceso de seguimiento permita generar alertas, se sugiere que los análisis de ejecución presupuestaria y de avance físico o de cobertura de los programas y/o proyectos, se realicen con una periodicidad menor a un año, se sugiere trimestral; de esta manera se podrían tomar medidas correctivas oportunas.

3.5.1.6 CONCLUSIONES Y RECOMENDACIONES

CONCLUSIONES

Revisando la información actualizada de la Parroquia Camarones se ha llegado a las siguientes conclusiones:

- Tiene dos micro cuencas eminentemente comerciales y productivas, aptas para la agricultura y ganadería con presencia de manglares, bosques primarios y secundarios, predominantemente de especies maderables y frutales.
- Tiene un clima templado ideal para el fomento turístico y el cultivo de frutos tropicales.
- Existe abundante agua en las dos micro cuencas y franja costera en época de invierno.
- Hay suficiente material pétreo en los esteros de Camarones y Colope; material apto y suficiente para dar mantenimiento y mejoramiento de los caminos vecinales.
- La parroquia Camarones tiene el mejor cacao fino de aroma del mundo, decisión reconocida mundialmente.
- Existe una pesca artesanal que resuelve problemas alimentarios y económicos en forma moderada para muchas familias de la comunidad.
- La parroquia es atravesada por el sistema Interconectado Nacional de Electrificación. Una vía interoceánica y 142km de caminos vecinales donde el 80% están en estado de tierra natural.
- La parroquia está integrada al sistema regional de agua potable, que abastece a la ciudad de Esmeraldas, Atacames y Rioverde.



- La salud es atendida en forma discreta, a través de dos subcentros de salud. Uno en la cabecera parroquial de SAN Vicente de Camarones y otro en la Carmelita; este corresponde al Seguro Social Campesino.
- En educación se ha conformado una Unidad Educativa fusionando la escuela Franklin Tello Mercado y un colegio de la localidad.
- Tenemos espacios públicos para la recreación como parque infantil, cancha de fútbol en San Vicente, La Carmelita, Tacusa,
- En San Vicente de Camarones y Franja costera, están concentrado el 51% de los habitantes, tienen una diversidad racial que conviven amablemente.
- Se cree que este sitio de la provincia de Esmeraldas, existía vida y organización social a través de miles de años, por su ubicación geográfica muchas culturas antiquísimas dejaron su legado y luego desaparecieron, emigrando o se extinguieron por pandemia.
- Gente que vino desde Japón y tenían como respaldo la agricultura, aprovechando el agua del inmenso río Esmeraldas; el mismo que les proporcionaba un mercado invierno y verano. Todo esto lo prueba los hallazgos que se han obtenido enredados en las redes de los pescadores y en las áreas montañosas. Camarones viene a ser el centro de la Cultura La Tolita que inicia en Colombia y termina en Manabí.

RECOMENDACIONES

- Se recomienda que debe atenderse la vialidad parroquial en convenio el GAD provincial.
- Es de suma importancia la construcción del sistema de alcantarillado sanitario para San Vicente de Camarones y realizar la proyección para la franja costera.
- Dado que Camarones viene a ser el centro de la cultura La Tolita, que inicia en Columbia y termina en Manabí, es necesario que el Gobierno Central y entidades particulares o universidades realicen una investigación histórica y arqueológica de la parroquia. Para lo cual sería necesario la construcción de un centro cultural en la parroquia.



- Debe darse principal atención a los impactos del mar, que afecta a toda la franja costera; diseñando muros de escolleras que garanticen la estabilidad de la carretera y la seguridad humana.
- Se debe fortalecer finjas integrales para fijar la cantidad y calidad del agua de los esteros Camarones y Colope, utilizando plantaciones de enriquecimiento vegetal.
- Se debe fortalecer la sociatividad en todas las actividades culturales, sociales, productivas, financieras, etc.
- Se recomienda la construcción de una Escuela del Milenio en San Vicente de Camarones, para poder dar una educación de acuerdo al avance tecnológico.
- Se requiere mejorar el Sub Centro de Salud en San Vicente de Camarones y el de la Carmelita; que permitan una atención las 24 horas del día en espacios mayores y con diversidad de especialistas conforme a las necesidades de la parroquia.
- Que el agua potable que se entregue a Camarones sea regular, se debe ampliar el sistema por lo menos en la franja costera y que el resto de los recintos se les proporcione agua segura para el consumo humano.
- Se hace necesario la construcción de un programa de vivienda de interés social para resolver problemas habitacionales que existen en la parroquia.
- Se recomienda ampliar el sistema de telecomunicación en toda la parroquia.
- Se recomienda atender el problema de electrificación en algunos recintos.



3.5.1.7 UNIDAD RESPONSABLE DE LA EJECUCIÓN

La unidad responsable de la ejecución del PDYOT del GAD parroquial de Camarones está conformada de la siguiente manera:

UNIDAD RESPONSABLE DEL PDOT	
Sr. Manuel Velasco	Técnico AD- Honoren de la Junta Parroquial

COMITÉ TÉCNICO INTERNO	
<i>Sr. Rodolfo Mina Panezo</i>	<i>Presidente GAD Parroquial</i>
<i>Sr. Manuel Velasco</i>	<i>Técnico AD- Honoren de la Junta Parroquial</i>
<i>Sra. Kathy Quiñonez</i>	<i>Secretaria – Contadora del GAD Parroquial</i>



BIBLIOGRAFÍA

Código Orgánico de Organización Territorial, Autonomía y Descentralización. Quito, Agosto de 2010.

Código Orgánico de Planificación y Finanzas Públicas. Quito, Octubre de 2010.

Constitución Política de la República del Ecuador. Quito, 2008.

Ley Orgánica de Participación Ciudadana. Quito, Febrero 2010.

Lineamientos para la elaboración de Planes de Desarrollo y Ordenamiento Territorial para los Gobiernos Autónomos Descentralizados. SENPLADES. Quito, 2015.



ÍNDICE

INTRODUCCIÓN	1
ORIGEN DEL NOMBRE "CAMARONES"	4
CREACIÓN DE LA PARROQUIA CAMARONES	4
GENERALIDADES DEL GAD PARROQUIAL DE CAMARONES	5
1. DIAGNÓSTICO POR COMPONENTE	7
1.1. COMPONENTE BIOFÍSICO	8
1.1.1. RELIEVE	8
1.1.2. USO Y COBERTURA DEL SUELO	9
1.1.3. INFORMACIÓN CLIMÁTICA	12
1.1.4. RECURSOS NATURALES DEGRADADOS O EN PROCESO DE DEGRADACIÓN Y SUS CAUSAS	14
1.1.5. CONTAMINACIÓN EN EL ENTORNO AMBIENTAL	16
1.1.6. ECOSISTEMAS FRÁGILES Y PRIORIDADES DE CONSERVACIÓN	18
1.1.7. AGUA	21
1.1.8. AMENAZAS, VULNERABILIDAD Y RIESGOS	25
1.1.9. AMENAZAS O PELIGROS	28
1.2. COMPONENTE SOCIOCULTURAL	30
1.2.1. ANÁLISIS DEMOGRÁFICO	30
1.2.2. EDUCACIÓN	32
1.2.3. SALUD	36
1.2.4. ACCESO Y USO DE ESPACIO PÚBLICO (M2 ÁREA VERDES, PLAZAS COLISEOS /HABITANTE; EVENTOS CULTURALES)	40
1.2.5. ORGANIZACIÓN SOCIAL	41
1.2.6. GRUPOS ÉTNICOS	45
1.2.7. PATRIMONIO CULTURAL TANGIBLE E INTANGIBLE Y CONOCIMIENTO ANCESTRAL	46
1.2.8. MOVIMIENTOS MIGRATORIOS	47



1.3. COMPONENTE ECONÓMICO	50
1.3.1. PRINCIPALES ACTIVIDADES ECONÓMICO PRODUCTIVAS DEL TERRITORIO (MANUFACTURA, COMERCIO, AGROPECUARIO, PISCÍCOLA, ETC.) SEGÚN OCUPACIÓN POR PEA	50
1.3.2. PRINCIPALES PRODUCTOS DEL TERRITORIO	52
1.3.3. ACTORES PRODUCTIVOS	62
1.3.4. INCIDENCIA DE LOS PROYECTOS ESTRATÉGICOS NACIONALES	65
1.3.5. AMENAZAS A LA INFRAESTRUCTURA Y ÁREAS PRODUCTIVAS	65
1.4. COMPONENTE ASENTAMIENTOS HUMANOS	67
1.4.1. TENENCIA DE LA VIVIENDA	67
1.4.2. INFRAESTRUCTURA Y ACCESO A SERVICIOS BÁSICOS A LA VIVIENDA COBERTURA DE AGUA POTABLE, ELECTRICIDAD, SANEAMIENTO, DESECHOS SÓLIDOS	67
1.4.3. CARACTERIZACIÓN DE AMENAZAS Y CAPACIDAD DE RESPUESTA	70
1.5. COMPONENTE MOVILIDAD, ENERGÍA Y CONECTIVIDAD	75
1.5.1. REDES VIALES Y DE TRANSPORTE	75
1.5.2. ACCESO A SERVICIOS DE TELECOMUNICACIÓN	80
1.5.3. AMENAZA AL COMPONENTE MOVILIDAD, ENERGÍA Y CONECTIVIDAD	80
1.6. COMPONENTE POLÍTICO, INSTITUCIONAL Y PARTICIPACIÓN CIUDADANA	82
1.6.1. INSTRUMENTOS DE PLANIFICACIÓN Y ORDENAMIENTO TERRITORIAL VIGENTES O EXISTENTES EN EL GOBIERNO AUTÓNOMO DESCENTRALIZADO ASÍ COMO EL MARCO LEGAL VIGENTE	85
1.6.2. MAPEO DE ACTORES PÚBLICOS, PRIVADOS, SOCIEDAD CIVIL	86
1.6.3. CAPACIDADES DE GOBIERNO AUTÓNOMO DESCENTRALIZADO PARA LAS GESTIONES DEL TERRITORIO	88
1.7. PRIORIZACIÓN DE PROBLEMAS Y POTENCIALIDADES DE TODOS LOS COMPONENTES	90
2. PROPUESTA	96
VISIÓN	
2.1. DETERMINACION DE LOS OBJETIVOS ESTRATÉGICOS DE DESARROLLO	98
2.2. CARACTERIZACIÓN DE LOS OBJETIVOS ESTRATÉGICOS	99
2.3. MODELO TERRITORIAL DESEADO	101
2.4. DEFINICIÓN DE POLÍTICAS LOCALES	106
2.4.1. DEFINICIÓN DE POLÍTICAS LOCALES A PARTIR DE LA PRIORIZACIÓN DE PROBLEMAS	107
2.5. PROPUESTA DE POLÍTICAS REFERENCIALES	108



3. MODELO DE GESTIÓN	109
3.1. ESTRATEGIA DE ARTICULACIÓN	110
3.2. LISTADO DE PROGRAMAS Y PROYECTOS	111
3.3. AGENDA REGULATORIA	120
3.4. PARTICIPACIÓN CIUDADANA	121
3.5. ESTRATEGIA DE SEGUIMIENTO Y EVALUACIÓN	124
3.5.1. PRODUCTO DEL SEGUIMIENTO	124
3.5.1.1. ANÁLISIS DE TENDENCIA Y PORCENTAJE DE CUMPLIMIENTO DE LA META PARA EL AÑO	125
3.5.1.2. ANÁLISIS DE LA VARIACIÓN DEL INDICADOR	226
3.5.1.3. SEGUIMIENTO A LA IMPLEMENTACIÓN DE LAS INTERVENCIONES	126
3.5.1.4. ANÁLISIS DEL AVANCE FÍSICO O DE COBERTURA DE LOS PROGRAMAS Y/O PROYECTOS IMPLEMENTADOS	126
3.5.1.5. ANÁLISIS DEL AVANCE PRESUPUESTARIO DE LOS PROGRAMAS Y/O PROYECTOS IMPLEMENTADOS	127
3.5.1.6. CONCLUSIONES Y RECOMENDACIONES	128
3.5.1.7. UNIDAD RESPONSABLE DE LA EJECUCIÓN	131
BIBLIOGRAFÍA	132
ÍNDICE	133
ANEXOS	136



ANEXOS



**GOBIERNO AUTONOMO DESCENTRALIZADO
PARROQUIAL RURAL DE CAMARONES**

**ACTA DE RESOLUCIÓN FAVORABLE DE LA ACTUALIZACIÓN DEL PLAN DE
DESARROLLO Y ORDENAMIENTO DE LA PARROQUIA CAMARONES (PDYOT)**

En la parroquia Camarones a los 29 días del mes de octubre del año 2015, siendo las 09H10, nos reunimos en la sala de sesiones del Gobierno Parroquial de Camarones, y se instaló la sesión ordinaria del Consejo de Planificación convocada por el Señor Rodolfo Mina Panezo como Presidente del Gobierno Parroquial de Camarones, con el fin de emitir una resolución con respecto a la actualización del Plan de Desarrollo y Ordenamiento Territorial del Gobierno Autónomo Descentralizado Parroquial de Camarones (PDYOT).

DESARROLLO DE LA SESIÓN ORDINARIA:

Constatación del Quórum, en este punto se encuentra con el Quórum reglamentario integrado por el Sr Rodolfo Mina Panezo, Sr. Tito Perlaza De La Cruz, Lcdo. Marlo Garcés Preciado, Sra. Dalinda Zamora Giler e Ing. Alfredo Santillán Moreno.

**RESOLUCIÓN FAVORABLE DE LA ACTUALIZACIÓN DEL PLAN DE DESARROLLO
Y ORDENAMIENTO TERRITORIAL DEL GOBIERNO DESCENTRALIZADO
PARROQUIAL DE CAMARONES**

El Ing. Alfredo Barco Bone, procede a realizar una exposición detallada de la Actualización del Plan de Desarrollo y Ordenamiento Territorial de la Parroquia Camarones que consta de:

- a. Diagnóstico y Propuestas que ya fueron aprobadas en sesiones anteriores.
- b. Modelo de Gestión que entre otras cosas consta de los Programas y Proyectos a ejecutarse durante el periodo 2015 - 2019; incluyéndose la

E-mail: gadcamarones@gmail.com

Telf. 0982708816/0979512631

Dirección: Av. Rioverde, Barrio Paraíso, Parroquia Camarones, Cantón y Provincia de Esmeraldas






GOBIERNO AUTONOMO DESCENTRALIZADO
PARROQUIAL RURAL DE CAMARONES

Agenda Regulatoria y Presupuestos Referenciales para la implementación y eficiencia del PDYOT

Luego de la exposición interviene el Sr. Rodolfo Mina Panezo para poner a consideración la propuesta referente a la Actualización del Plan de Desarrollo y Ordenamiento Territorial de la Parroquia Camarones; acto seguido se procede a votar por unanimidad los miembros del Consejo de Planificación la **RESOLUCIÓN FAVORABLE DEL PDYOT DE LA PARROQUIA CAMARONES 2015 -2019**; y siendo las 16h50 se da por terminada la presente sesión.

Para constancia de antes mencionado firman:


Rodolfo Mina Panezo
PRESIDENTE DE LA JUNTA PARROQUIAL



Tito Perla de la Cruz
REPRESENTANTE DE LOS VOCALES


Marlo Garcés Preciado
REPRESENTANTE DE LA CIUDADANÍA


Dalinda Zamora Giler
REPRESENTANTE DE LA CIUDADANÍA


Alfredo Sancillan Moreno
REPRESENTANTE DE LA CIUDADANÍA

E-mail: gadcamarones@gmail.com
Telf. 0982708816/0979512631
Dirección: Av. Rioverde, Barrio Paraiso, Parroquia Camarones, Cantón y Provincia de Esmeraldas



**GOBIERNO AUTONOMO DESCENTRALIZADO
PARROQUIAL RURAL DE CAMARONES**

**RESOLUCIÓN PARA LA APROBACIÓN DEL PLAN DE DESARROLLO Y
ORDENAMIENTO TERRITORIAL 2015 - 2019**

CONSIDERANDO:

Que la constitución política de la República del Ecuador, en su Artículo 267 proclama que los gobiernos parroquiales rurales ejercerán competencia exclusivas, sin perjuicio de las adicionales que determine la Ley, entre otras, "Planificar el desarrollo parroquial y su correspondiente ordenamiento territorial, en coordinación con el gobierno cantonal y provincial.

Que, el COOTAD en su Artículo 67. Atribuciones de la junta parroquial rural, en la parte pertinente manifiesta: A la junta parroquial rural le corresponde:

- a) Expedir acuerdos, resoluciones y normativa reglamentaria en las materias de competencia del gobierno autónomo descentralizado parroquial rural, conforme este Código;
- b) Aprobar el plan parroquial de desarrollo y el de ordenamiento territorial formulados participativamente con la acción del consejo parroquial de planificación y las instancias de participación, así como evaluar la ejecución.

Que, el COOTAD en su Artículo 295. Planificación del desarrollo. Señala: "Los gobiernos autónomos descentralizados, con la participación protagónica de la ciudadanía, planificarán estratégicamente su desarrollo con visión de largo plazo considerando las particularidades de su jurisdicción, que además permitan ordenar la localización de las acciones públicas en función de las cualidades territoriales.

Los planes de desarrollo deberán contener al menos los siguientes elementos:

- a) Un diagnóstico que permita conocer las capacidades, oportunidades y potencialidades de desarrollo y las necesidades que se requiere satisfacer de las personas y comunidades;
- b) La definición de políticas generales y particulares que determinen con claridad objetivos de largo y mediano plazo;

E-mail: gadcamarones@gmail.com
Telf. 0982708816/0979512631

Dirección: Av. Rioverde, Barrio Paraíso, Parroquia Camarones, Cantón y Provincia de Esmeraldas



GOBIERNO AUTONOMO DESCENTRALIZADO **PARROQUIAL RURAL DE CAMARONES**

- c) Establecimiento de lineamientos estratégicos como guías de acción para lograr los objetivos; y
- d) Programas y proyectos con metas concretas y mecanismos que faciliten la evaluación, el control social y la rendición de cuentas.

Para la formulación de los planes de desarrollo y ordenamiento territorial los gobiernos autónomos descentralizados deberán cumplir con un proceso que aplique los mecanismos participativos establecidos en la Constitución, la Ley y este Código.

Los planes de desarrollo y ordenamiento territorial deberán ser aprobados por los órganos legislativos de cada gobierno descentralizado por mayoría absoluta. La reforma de estos planes se realizará observando el mismo procedimiento que para su aprobación”

Que, el COOTAD en su Artículo 300. Regulación de los consejos de planificación.- Preceptúa. “Los consejos de planificación participativa de los gobiernos autónomos descentralizados participarán en el proceso de formulación, seguimiento y evaluación de sus planes y emitirán resolución favorable sobre las prioridades estratégicas de desarrollo como requisito indispensable para su aprobación ante el órgano legislativo correspondiente

Los consejos de planificación de los gobiernos autónomos descentralizados estarán presididos por sus máximos representantes. Su conformación y atribuciones serán definidas por ley”


Que, el Código Orgánico de Planificación y Finanzas Públicas en su Artículo 47.- Aprobación dice: “Para la aprobación de los Planes de Desarrollo y de ordenamiento Territorial se contará con el voto favorable de la mayoría absoluta de los miembros del órgano legislativo de cada gobierno autónomo descentralizado. De no alcanzar esta votación, en una nueva sesión se aprobará con el voto de la mayoría simple de los miembros presentes.

Que, el Código orgánico de Planificación y Finanzas Públicas en su Artículo 48. Vigencia de los planes.- Manifiesta: “Los planes de desarrollo y de ordenamiento

E-mail: gadcamarones@gmail.com

Telf. 0982708816/0979512631

Dirección: Av. Rioverde, Barrio Paraíso, Parroquia Camarones, Cantón y Provincia de Esmeraldas



**GOBIERNO AUTONOMO DESCENTRALIZADO
PARROQUIAL RURAL DE CAMARONES**

territorial entran en vigencia a partir de su expedición mediante el acto normativo correspondiente. Es obligación de cada gobierno autónomo descentralizado publicar y difundir sus respectivos planes de desarrollo y de ordenamiento territorial, así como actualizarlos al inicia de cada gestión”

Que, con fecha 29 de octubre del 2015 los miembros del Consejo de Planificación de la parroquia Camarones en sesión ordinaria aprueban el Plan de Desarrollo y Ordenamiento Territorial de la parroquia Camarones 2015 – 2019 y se emite una resolución favorable para su tratamiento legal respectivo; y


Que, el GAD parroquial de Camarones en sesión de fecha 29 de octubre del 2015 debatió y aprobó en primera instancia el Plan de Desarrollo y Ordenamiento Territorial de Camarones, periodo 2015 – 2019.

En ejercicio de las facultades establecidas en el Artículo 323 del COOTAD.

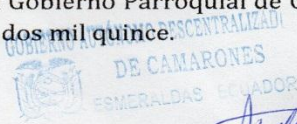
RESUELVE:


Aprobar por unanimidad de votos y en todas sus partes el Plan de Desarrollo y ordenamiento Territorial (PDYOT) de la Parroquia Camarones, el mismo que va a regir el periodo 2015 – 2019.

Dado y firmado en las oficinas del Gobierno Parroquial de Camarones, a los veinte nueve días del mes de octubre del dos mil quince.


Rodolfo Mina Panezo

PRESIDENTE DEL GADP CAMARONES




Sra. Kathy Quinonez

SECRETARIA /CONTADORA
DEL GADP CAMARONES

E-mail: gadcamarones@gmail.com
Telf. 0982708816/0979512631

Dirección: Av. Rioverde, Barrio Paraíso, Parroquia Camarones, Cantón y Provincia de Esmeraldas



