

ACTUALIZACIÓN DEL PLAN DE DESARROLLO Y ORDENAMIENTO TERRITORIAL

PARROQUIA RURAL DAULE

ÍTALO MONTESDEOCA CHILA
PRESIDENTE DEL GAD PARROQUIAL
5 DE JUNIO

ÍNDICE

- **PROLOGO**

- **DATOS GENERALES**

- **FASE I – DIAGNOSTICO**

- COMPONENTES BIOFISICO
- COMPONENTE SOCIOCULTURAL
- COMPONENTE ECONOICO PRODUCTIVO
- COMPONENTE POLITICO INSTITUCIONAL
- COMPONENTE DE ASENTAMIENTOS HUMANOS
- COMPONENTE DE CONECTIVIDAD, ENERGIA Y MOVILIDAD

COMPONENTE DE DIAGNÓSTICO 3

1. DIAGNÓSTICO

1.1. CARACTERIZACIÓN GENERAL DE LA PARROQUIA

DATOS GENERALES DE LA PROVINCIA Y DEL CANTÓN

La superficie provincial alcanza los 15808,79 km². Sus límites son: Norte: con departamento de Nariño(Colombia); Sur: con provincias de Manabí, Pichincha e Imbabura; Este: con provincias de Imbabura y Carchi; y Oeste con OcéanoPacífico, (Ilustración N°1). La provincia se divide en siete cantones (Ilustración N°2); cada cantón tiene una cabecera cantonal y se componen de parroquias urbanas y rurales, siendo las parroquias rurales las unidades mínimas de Gobiernos Autónomos Descentralizados.

PROVINCIA ESMERALDAS

ILUSTRACIÓN N°1



FUENTE: [https://commons.wikimedia.org/wiki/File:Esmeraldas_in_Ecuador_\(%2BGalapagos\).svg#/media/File:Esmeraldas_in_Ecuador_\(%2BGalapagos\).svg](https://commons.wikimedia.org/wiki/File:Esmeraldas_in_Ecuador_(%2BGalapagos).svg#/media/File:Esmeraldas_in_Ecuador_(%2BGalapagos).svg)
ELABORACIÓN: Carla Sánchez

CANTONES DE LA PROVINCIA ESMERALDAS

ILUSTRACIÓN N°2



FUENTE: <http://ferabriloctavob.blogspot.com/2014/11/provincia-de-esmeraldas.html>

5

En el siguientes gráfico se detalla, para cada cantón de la provincia de Esmeraldas, el área de la superficie en kilómetros cuadrados. El cantón Muisne tiene una superficie de 1243,27km² del cual 103,43 Km² corresponden a la parroquia Daule:

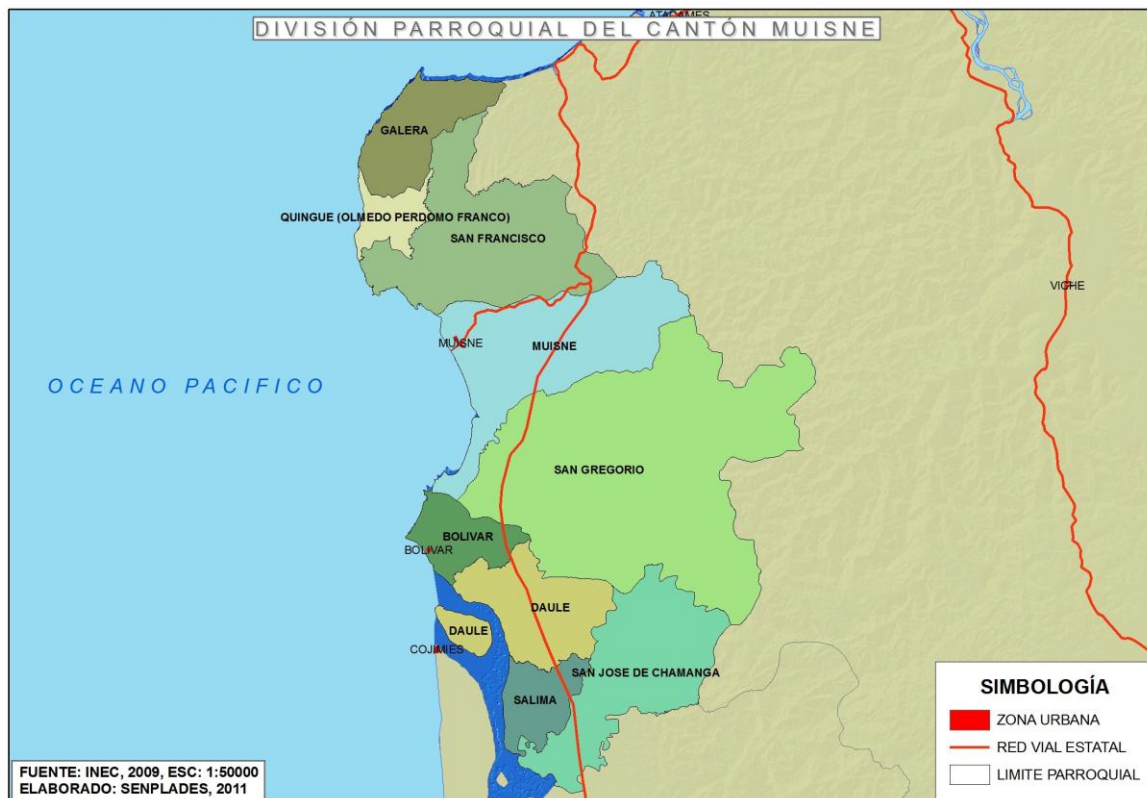
CUADRO No. 1

SUPERFICIE PROVINCIAL (Km ²)	
CANTONES	AREA
Esmeraldas	1350
Atacames	508,22
San Lorenzo	3050,67
Eloy Alfaro	4272,92
Rioverde	1507,60
Quinindé	3875,48
Muisne	1243,27
TOTAL	15808,79

Fuente: PDOT 2012-2020 PROVINCIA ESMERALDAS
Elaboración: Carla Sánchez

El cantón Muisne se encuentra dividido políticamente en nueve parroquias; parroquia urbana Muisne; rurales: Bolívar, San Gregorio, Daule, San José de Chamanga, Quingue, Galera, Sálima y San Francisco.

MAPA DE DIVISIÓN DEL CANTÓN MUISNE



6

La población se encuentra distribuida en el territorio cantonal, de acuerdo al Censo 2010, como se detalla en el cuadro No. 2:

CUADRO No. 2

POBLACIÓN DE CANTÓN MUISNE					
POBLACIÓN POR PARROQUIA					
PARROQUIA	HOMBRE	%	MUJER	%	Total
Muisne	4563	51	4317	49	8880
Bolívar	576	55	463	45	1039
Daule	1209	56	944	44	2153
Galera	970	56	763	44	1733
Quingue (Olmedo Perdomo)	307	53	267	47	574
Sálima	599	54	518	46	1117
San Francisco	1523	54	1286	46	2809
San Gregorio	3207	54	2708	46	5915
San José de Chamanga	2390	56	1864	44	4254
TOTAL	15344	54	13130	46	28474

FUENTE: INEC – Censo 2010

ELABORACION: Promanagement – Carla Sánchez

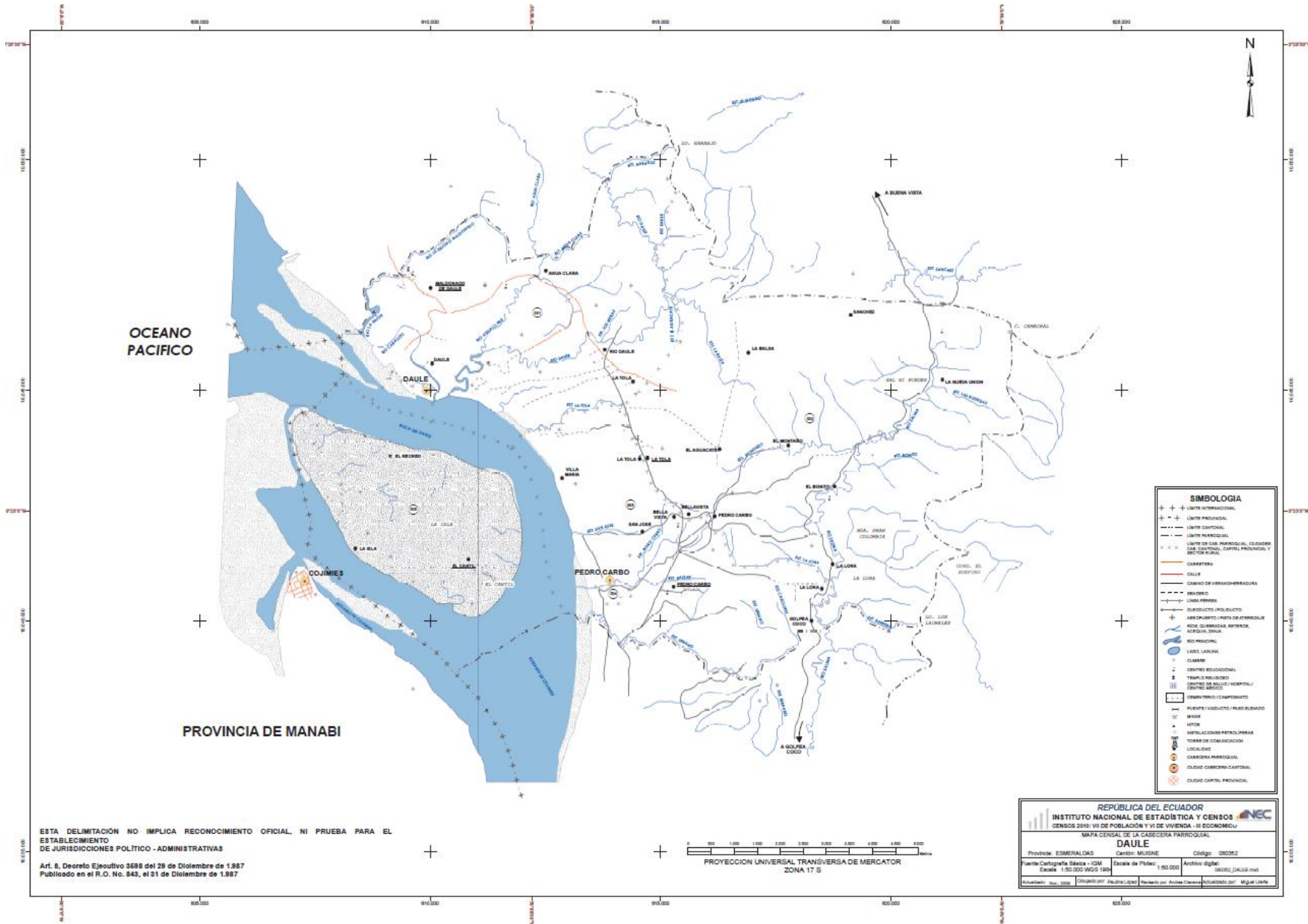
1.1.1.DATOS GENERALES DE LA PARROQUIA RURAL DAULE

CUADRO No. 3

DATOS DE LA PARROQUIA		
Población según censo 2010	2153	
Población por sexo	Hombres: 1209	Mujeres: 944
Población al 2015	2409	
Población por sexo 2015	Hombres: 1376	Mujeres: 1033
Creación	Acuerdo Ministerial No.49 del 6 de Enero de 1962	
Superficie (km ²)	98,29 km ²	
Localización Georeferenciada	Punto Extremo Norte:	615200,3 – 10050287,7
	Punto Extremo Sur:	616736,7 – 10038749,0
	Punto Extremo Este:	622837,0 – 10044264,4
	Punto Extremo Oeste:	606975,1 – 10044155,9
Límites	Norte: Parroquias Bolívar y San Gregorio	
	Sur: parroquia Sálima	
	Este: parroquia San Gregorio y Sálima (Reserva Ecológica Mache Chindul)	
	Oeste: Océano Pacífico	
Clima	Bosque humedo tropical	
Temperatura promedio	Entre 23°C y 25°C.	
Precipitación Mensual	Entre 750 - 1500 mm/año	
Topografía (Pendientes)	Muy fuertes 50 – 70%, en partes del noroeste, este y sur	
	Fuerte 25 – 50%, en el norte, sur, este y centro del territorio.	
	Irregular 12 – 25%, en parte del centro y sur.	
	Suave 5 -12%, en el centro-oeste del territorio y el sur.	
	Casi plano 0 – 5%, en partes norte, mínima fracción al suroeste.	
No pendiente 0%, al oeste en la costa e isla de la parroquia.		
Densidad Poblacional (hab./km ²)	20,81	
Crecimiento Demográfico (%)	2,27	
Cabecera Parroquial	Daule	
Recintos	Maldonado de Daule	El Montañó
	Agua Clara	El Bonito
	Río Daule	La Lora
	Villa María	El Aguacate
	La Tola	Pedro Carbo
	Bellavista	El Recreo
	San José	La Isla
	10 de Agosto	

FUENTE: INEC – Censo 2010, Investigación de campo, PDOT Parroquia Daule
ELABORACIÓN: PAESYAN

ACTUALIZACIÓN DEL PLAN DE DESARROLLO Y ORDENAMIENTO TERRITORIAL PARROQUIA RURAL 5 DE JUNIO



ESTA DELIMITACIÓN NO IMPLICA RECONOCIMIENTO OFICIAL, NI PRUEBA PARA EL ESTABLECIMIENTO DE JURISDICIONES POLÍTICO - ADMINISTRATIVAS
 Art. 8. Decreto Ejecutivo 3688 del 29 de Diciembre de 1.987
 Publicado en el R.O. No. 843, el 31 de Diciembre de 1.987

0 500 1.000 1.500 2.000 2.500 3.000 3.500 4.000 4.500 5.000
 PROYECCION UNIVERSAL TRANSVERSA DE MERCATOR
 ZONA 17 S

REPUBLICA DEL ECUADOR INSTITUTO NACIONAL DE ESTADISTICA Y CENSOS INEC CENSOS 2010: VI DE POBLACION Y VI DE VIVIENDA - II ECONOMICO MAPA CENSAL DE LA CABECERA PARROQUIAL		
DAULE		
Provincia: ESMERALDAS	Cantón: MUISNE	Código: 08032
Fuente Cartografía: Sateo - GDM	Escala de Planta: 1:50.000	Archivo digital: 100000_08032_02.mxd
Escalador: 100_200	Elaborado por: Andrea Lopez	Revisado por: Andrea Chacón / Guadalupe Díaz / Miguel Urdina

1.2. ANÁLISIS DE INSTRUMENTOS DE PLANIFICACIÓN EXISTENTES CON INCIDENCIA EN EL TERRITORIO PARROQUIAL.

La parroquia rural Daule tiene el Plan de Desarrollo y Ordenamiento Territorial como herramienta de planificación, elaborado en el año 2011, de acuerdo al marco legal establecido por el COOTAD, EL COPFP. Mas, la planificación, gestión y ejecución de procesos del GAD parroquial de Daule, no se apoyan y guían en el PDOT como se pretende. Sus contenidos incluyen las orientaciones básicas del Plan Nacional del Buen Vivir vigente hasta el año 2013 y la agenda de la Zona 1 correspondiente al mismo periodo.

Corresponde al presente instrumento de actualización el aplicar las orientaciones del Plan Nacional del Buen Vivir 2013 – 2019, la nueva agenda zonal correspondiente y sus estrategias nacionales de Erradicación de la Pobreza, Cambio de la Matriz Productiva y de Igualdad.

Está vigente el Plan de Desarrollo y Ordenamiento Territorial de la provincia de Esmeraldas y esté en proceso de actualización. El PDOT cantonal Muisne se encuentra en proceso de elaboración. Actualmente el trabajo y PDOT del GAD parroquial de Daule no está articulado con el PDOT provincial. El presente proceso de actualización del PDOT permitirá resolver esta deficiencia de articulación en la medida que las competencias se lo permitan al GAD Parroquial, así como dependen de la voluntad técnica y política de los GAD Provincial y Municipal.

1.3. MAPEO DE REGULACIÓN E INTERVENCIONES DEFINIDAS POR OTROS NIVELES DE GOBIERNO CON INCIDENCIA EN EL TERRITORIO PARRROQUIAL

9

MAPEO DE REGULACIÓN DE OTROS NIVELES DE GOBIERNOS		
TIPO DE REGULACIÓN / INTERVECIÓN	PROYECTOS - INTERVENCIONES	COBERTURA
PATRIMONIO DE ÁREAS NATURALES DEL ESTADO, PANE	Reserva Ecológica Mache Chindul	13,31 km ²
	El Refugio de Vida Silvestre del Sistema Bunche-Cojimíes.	2,92 km ²
INFRAESTRUCTURA / REDES NACIONALES	Vía de interés nacional y turístico Spondylus	Cruza toda la parroquia
ESTRUCTURA DESCONCENTRADA DEL ESTADO	Daule pertenece al Distrito ATACAMES Cód. 08D03, Circuito MOMPICHE Cód. 08D03C04	

FUENTE: INVESTIGACIÓN DE CAMPO
ELABORACIÓN: PAESYAN CIA. LTDA.

1.4 DIAGNOSTICO POR COMPONENTES

1.4.1 COMPONENTE BIOFÍSICO

a) RELIEVE

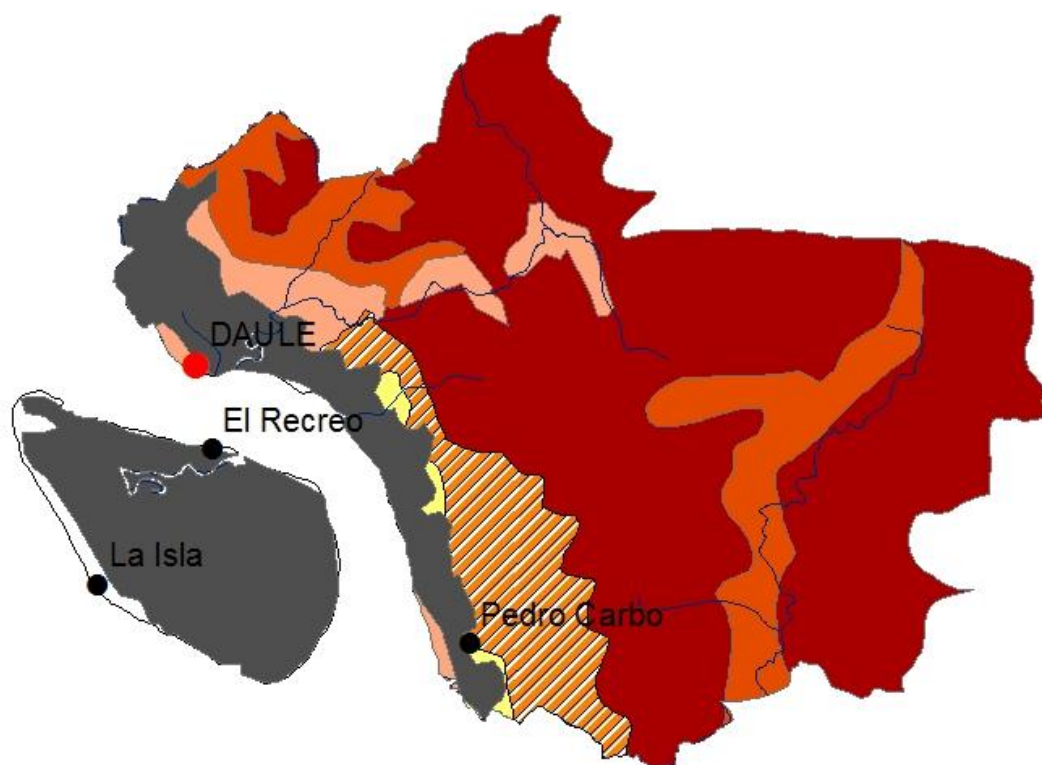
Matriz de unidades geomorfológicas

CUADRO No. 5: UNIDADES GEOMORFOLÓGICAS

RELIEVE	LOCALIZACIÓN	PENDIENTE Y ALTURA PREDOMINANTE (%)	ACTIVIDADES
DEBIL, PLANO O CASI PLANO	En partes del norte y una mínima fracción al suroeste.	0 – 5%	Cultivos de pastos para ganadería, bosque intervenido y cultivo de palma africana, y bosque natural; en proporción mínima cosecha de especies de manglar como cangrejos y conchas. Asentamientos humanos
INCLINACIÓN REGULAR, SUAVE O LIGERAMENTE ONDULADA	En fracciones mínimas en centro-oeste del territorio y el sur	5 – 12%	Cultivos de pastos para ganadería, bosque intervenido y palma africana. Asentamientos humanos
IRREGULAR, ONDULACIÓN MODERADA	En parte del centro y sur	12 – 25%	Cultivos de pastos para ganadería, bosque intervenido y cultivo de palma africana, y bosque natural. Asentamientos humanos
FUERTE, COLINADO	Norte, sur, este y centro del territorio	25 – 50%	Cultivos pastos para ganadería, bosque intervenido y cultivo de palma africana, y bosque natural. Asentamientos humanos
MUY FUERTES, ESCARPADO	En partes del noroeste, este y sur	50 – 70%	Cultivos pastos para ganadería, bosque intervenido y cultivo de palma africana, y bosque natural. Asentamientos humanos
NO APLICABLE	Oeste del territorio: en la costa e isla de la parroquia	0%	Camaroneras. Asentamientos humanos

FUENTE: MAGAP – SINAGAP E INVESTIGACIÓN DE CAMPO
ELABORACIÓN: PAESYAN CIA. LTDA.

RELIEVE - PENDIENTES



SIMBOLOGÍA

Poblados

- CABECERA PARROQUIAL
- POBLADO

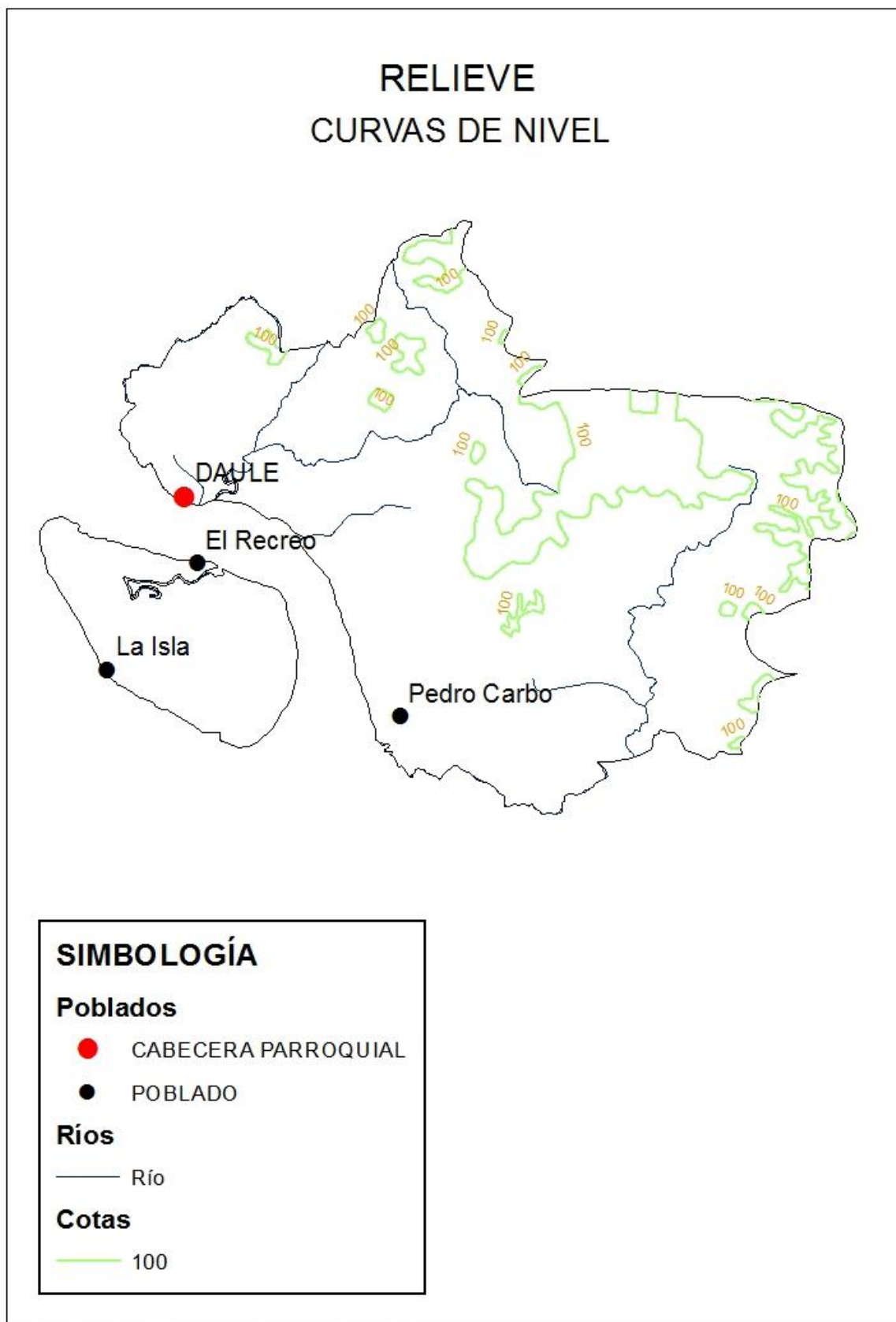
Ríos

— Río

Pendiente

- DEBIL, PLANO O CASI PLANO 0-5%
- FUERTES, COLINADO 25-50%
- INCLINACION REGULAR, SUAVE O LIGERAMENTE ONDULADA 5-12%
- IRREGULAR, ONDULACION MODERADA 12-25%
- MUY FUERTES, ESCARPADO 50-70%
- NO APLICABLE

Fuente: Sistema de Información Nacional de Agricultura, Ganadería, Acuacultura y Pesca - SINAGAP - 2014



Fuente: Instituto Geográfico Militar IGM

b) GEOLOGIA

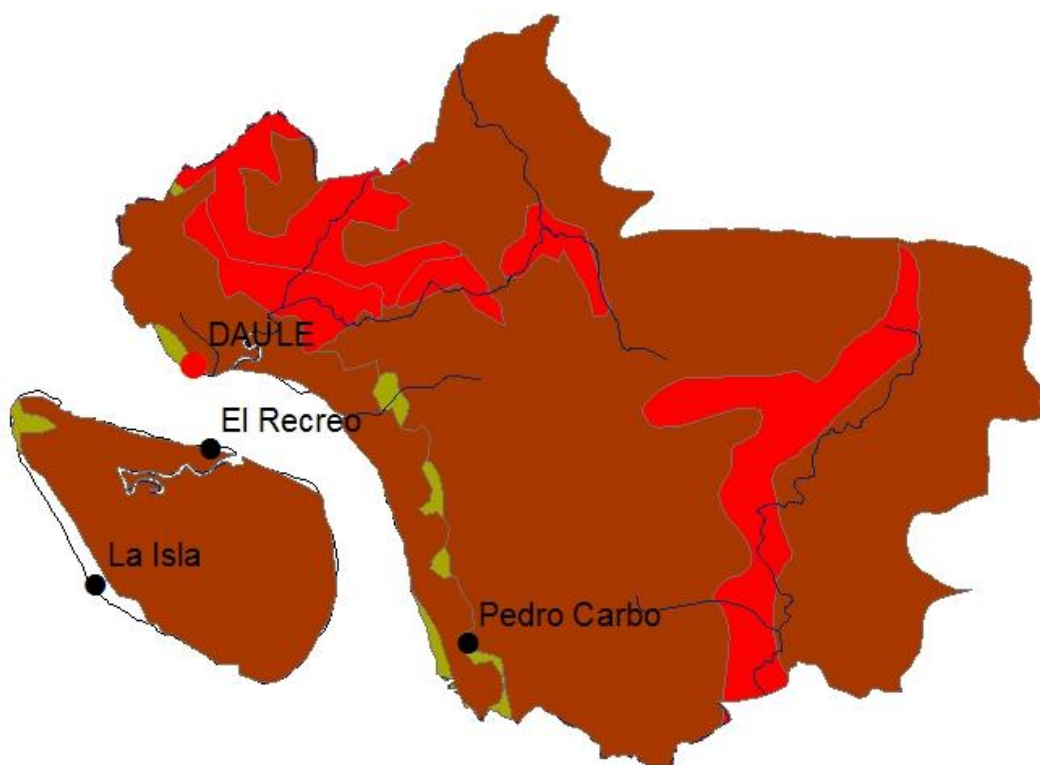
Matriz para procesos geodinámicas

CUADRO No. 6 PROCESOS GEODINÁMICAS

ALERTA	UBICACIÓN	AFECTACIONES PRINCIPALES	DESCRIPCION
ALTA SUSCEPTIBILIDAD A MOVIMIENTOS EN MASA	En partes en el norte noroeste y este	Vías, caminos y edificaciones	Riesgo de nivel alto y de muy poca frecuencia
MEDIANA SUSCEPTIBILIDAD A MOVIMIENTOS EN MASA	En la mayoría del territorio	Vías, caminos y edificaciones	Riesgo de nivel medio y de muy poca frecuencia
BAJA A NULA SUSCEPTIBILIDAD A MOVIMIENTOS EN MASA	En mínimas fracciones en el oeste	Vías, caminos y edificaciones	Riesgo de nivel bajo y de muy poca frecuencia

FUENTE: MAGAP – SINAGAP E INVESTIGACIÓN DE CAMPO
ELABORACIÓN: PAESYAN CIA. LTDA.

MOVIMIENTOS EN MASA GEODINÁMICA



SIMBOLOGÍA

Poblados

- CABECERA PARROQUIAL
- POBLADO

Ríos

— Río

Categorías

- ALTA SUSCEPTIBILIDAD A MOVIMIENTOS EN MASA
- BAJA A NULA SUSCEPTIBILIDAD A MOVIMIENTOS EN MASA
- MEDIANA SUSCEPTIBILIDAD A MOVIMIENTOS EN MASA

c) SUELOS

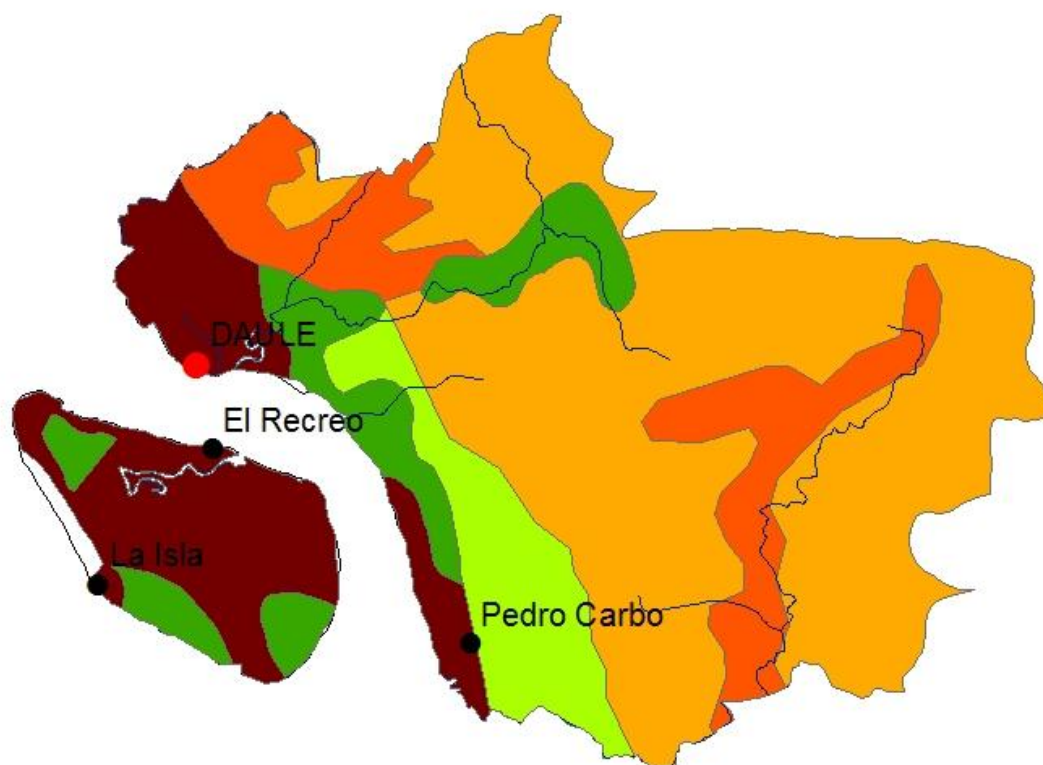
Capacidad de Uso de la Tierra (CUT)

CUADRO

CARACTERÍSTICAS DE LOS SUELOS	DESCRIPCIÓN	EXTENSIÓN	% DEL TERRITORIO PARROQUIAL
Clase I - II	I: Son tierras arables que pueden ser utilizadas para el desarrollo intensivo de actividades agrícolas, pecuarias o forestales adaptadas ecológicamente a la zona, no presentan limitaciones, ni peligro de erosión hídrica. II: Son tierras arables que pueden ser utilizadas para el desarrollo de actividades agrícolas, pecuarias o forestales adaptadas ecológicamente a la zona, requieren prácticas de manejo más cuidadoso que los suelos de la Clase I, son tierras con ligeras limitaciones, con pendientes menores al 5%.	9.55 km ²	9,7%
Clase II	Son tierras arables que pueden ser utilizadas para el desarrollo de actividades agrícolas, pecuarias o forestales adaptadas ecológicamente a la zona, requieren prácticas de manejo más cuidadoso que los suelos de la Clase I, son tierras con ligeras limitaciones, con pendientes menores al 5%.	8,24 km ²	8,4%
Clase III	Son tierras arables, en las cuales se reduce la posibilidad de elección de cultivos anuales a desarrollar o se incrementan los costos de producción debido a la presencia de ligeras a moderadas limitaciones, por lo que existe la necesidad de usar prácticas de manejo de suelo y agua. Generalmente se encuentran en pendientes menores al 12%.	50,9 km ²	51,8%
Clase VII	Son tierras no arables, que presentan fuertes limitaciones para el laboreo, especialmente por la pendiente. Las condiciones de esta clase se reducen al aprovechamiento forestal, la inclusión de otras actividades degrada sus condiciones físicas.	12.94 km ²	13,2%
Clase VIII - Sin uso agropecuario	Son áreas que deben mantenerse con páramo, vegetación arbustiva, arbórea o cualquier cobertura natural que proteja de la erosión, mantenga la vida silvestre y fuentes de agua. Son tierras con las más severas limitaciones; corresponden generalmente a pendientes superiores al 70%. Independiente de sus limitaciones solas o combinadas no presentan condiciones para su utilización con actividades agrícolas o pecuarias.	16,62 km ²	16,9%

FUENTE: MAE e investigación de campo
ELABORACIÓN: PAESYAN CIA. LTDA.

CAPACIDAD DE USO DE LA TIERRA CUT CATEGORÍAS AGROLÓGICAS



SIMBOLOGÍA

Poblados

- CABECERA PARROQUIAL
- POBLADO

Ríos — Río

CUT

- I-II
- II
- III
- Sin uso agropecuario
- VII

Fuente: Ministerio del Ambiente del Ecuador MAE

d) COBERTURA DE LOS SUELOS

Análisis comparativo de coberturas y usos de suelos (en base a mapa USO DE LA TIERRA Y COBERTURA NATURALy mapaCUT)

CUADRO No. 6 SUELOS

COBERTURAS	PRINCIPALES USOS	OBSERVACIONES	PRINCIPALES CAMBIOS
70% PASTO CUTIVADO / 30% BOSQUE INTERVENIDO	Ganadería, silvicultura, explotación de madera y cultivo de palma africana	En gran parte se desarrolla en áreas adecuadas (Clase I, II y III); en un porcentaje no muy elevado ocupa áreas que deberían ser destinadas a conservación (Clase VII y VIII) y en el lado este del territorio parroquial se ha metido en parte del área protegida (Reserva Ecológica Mache Chindul).	Deterioro de bosque, contaminación del suelo y agua por actividades de ganadería y palmicultura y destrucción de área protegida.
BOSQUE NATURAL	Conservación y explotación de madera	Con peligro de ser intervenido por parte de actividad palmicultora y ganadera	Deterioro del bosque relativamente controlado
CAMARONERA	Cultivo de camarones	En su mayoría ocupa áreas que deberían ser destinadas a conservación (manglares) y áreas que se encuentran en conservación (Refugio de Vida Silvestre Manglares Estuario del Río Muisne)	La mayor parte de los manglares destruidos para instalar camaroneras y éstas continúan en expansión
MANGLAR	Conservación y cosecha de especies de manglar	Ocupa área destinada a conservación, Clase VIII, (Refugio de Vida Silvestre Manglares Estuario del Río Muisne)	La mayor parte de los manglares destruidos para instalar camaroneras y éstas continúan en expansión
PASTO CULTIVADO	Ganadería	Ocupa áreas que deberían ser destinadas a conservación (Clase VIII)	Ganadería contamina suelos y agua.

FUENTE: MAGAP – SINAGAP, MAE e investigación de campo.
ELABORACIÓN: PAESYAN CIA. LTDA.

ACTUALIZACIÓN DEL PLAN DE DESARROLLO Y ORDENAMIENTO TERRITORIAL
PARROQUIA RURAL 5 DE JUNIO

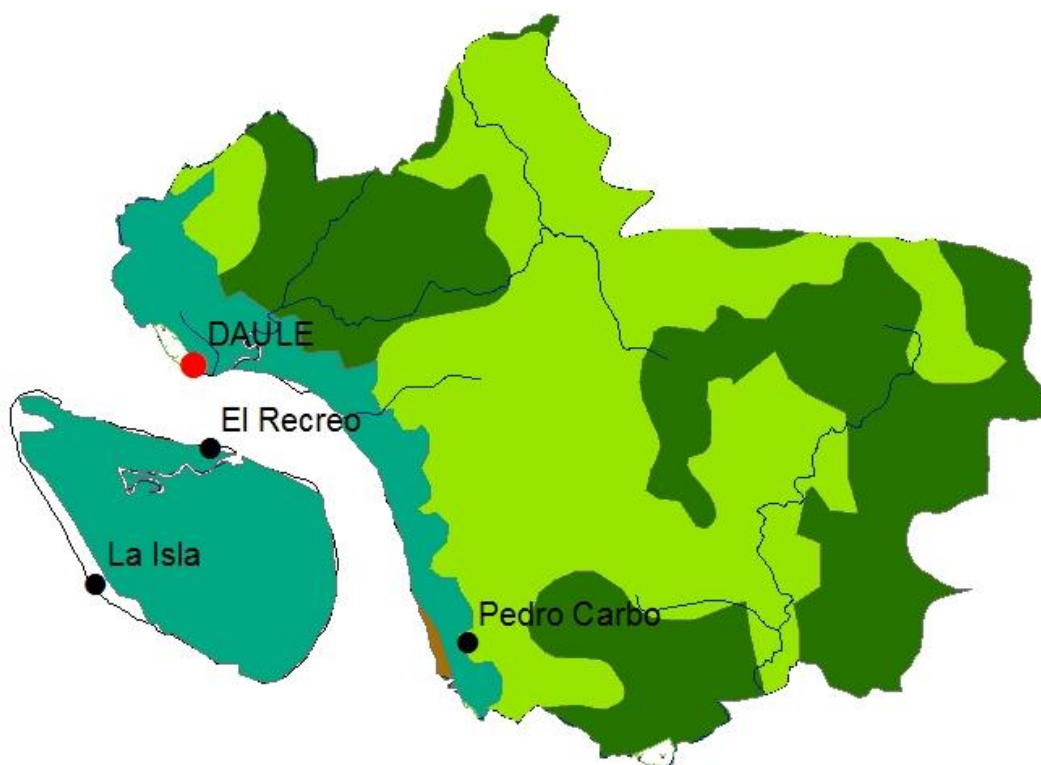


Manglares en la Isla Esmeraldas.



Piscinas camaroneras ubicadas en territorio que antes fue Manglar, en la Isla Esmeraldas.

USO DE LA TIERRA Y COBERTURA NATURAL



SIMBOLOGÍA

Poblados

- CABECERA PARROQUIAL
- POBLADO

Ríos

— Río

Uso cobertura de la tierra

- 70% PASTO CULTIVADO / 30% BOSQUE INTERVENIDO
- BOSQUE NATURAL
- CAMARONERA
- MANGLAR
- PASTO CULTIVADO

Fuente: Sistema de Información Nacional de Agricultura, Ganadería, Acuacultura y Pesca - SINAGAP - 2014

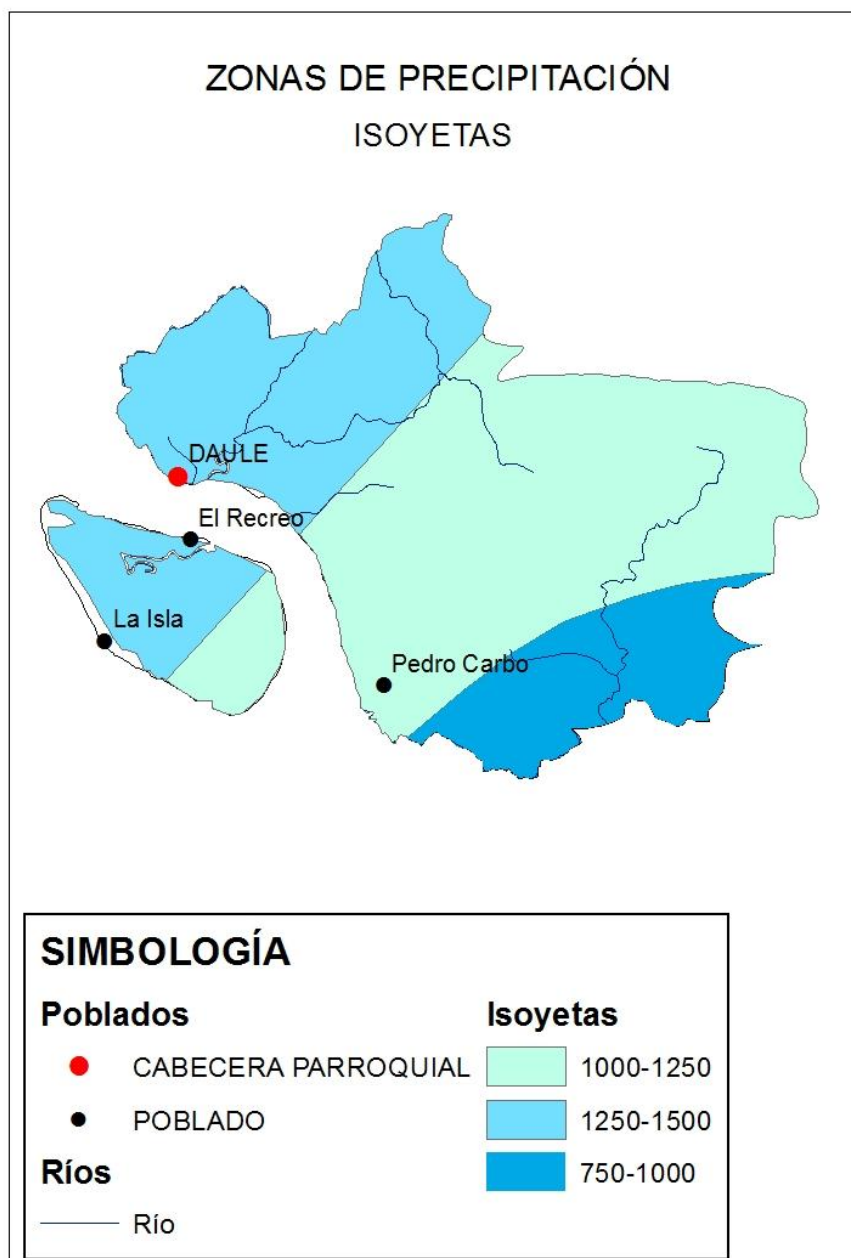
e) FACTORES CLIMÁTICOS

Cuadro No. X: Descripción de Factores climáticos

CUADRO No. 6 FACTORES CLIMÁTICOS

VARIABLE	DESCRIPCIÓN
Precipitación	De acuerdo al mapa de isoyetas se distinguen tres zonas: 750 - 1000 mm/año 1000 - 1250 mm/año 1250 - 1500 mm/año
Temperatura	Entre 23°C y 25°C.
Pisos climáticos	El territorio de la parroquia se caracteriza por ser regular de clima tropical combinado con pequeñas elevaciones de no más de 100msnm
Humedad	humedad relativa superior al 84%;

FUENTE: MAGAP – SINAGAP, IGM, PDOT Parroquia Daule,
ELABORACIÓN: PAESYAN CIA. LTDA.



Fuente: Sistema de Información Nacional de Agricultura, Ganadería, Acuacultura y Pesca - SINAGAP - 2014



f) AGUA

Los ríos que son parte del territorio de la parroquia son:

RÍO	EXTENSIÓN (KM)
Río Sálma	11,42
Río Pedro Carbo	4,14
Río La Lora	2,64
La Unión	2,28
Río Barrero	2,15
Río Urbano	1,71
Río San José	1,49
Río Bodega	1,36
Río Montaña	1,52

FUENTE: INEC – Censo 2010

ELABORACIÓN: PROMANAGEMENT - Carla Sánchez

NOMBRE CUENCA	NOMBRE SUBCUENCA	NOMBRE MICROCUENCA	PEQUEÑOS AFLUENTES Y DRENAJES
RÍO DAULE	RÍO LA UNIÓN	RÍO LA UNIÓN MALDONADO	ESTERO AGUA CLARA
			ESTERO DAULE
			ESTERO NARANJO
		RIO DAULE	ESTERO LOS MERAS
			ESTERO EL AGUACATE
	RÍO CABALLITO		
			ESTERO SAN JOSÉ
			ESTERO PEDRO CARBO
			ESTERO URBANO
			ESTERO LA TOLA

HIDROGRAFÍA



SIMBOLOGÍA

Poblados

- CABECERA PARROQUIAL
- POBLADO

Ríos

— Río

Cuencas Hidrográficas

- RIO MUISNE
- RIO BALZAR
- RIO COJIMIES
- NO APLICABLE

g) ECOSISTEMAS FRÁGILES, SERVICIOS AMBIENTALES Y TERRITORIO BAJO CONSERVACIÓN O MANEJO AMBIENTAL

Ecosistemas

ECOSISTEMA	EXTENSIÓN (KM2)	INTERVENCIÓN HUMANA	AMENAZAS	PRIORIDAD DE CONSERVACIÓN
BOSQUE HÚMEDO TROPICAL	6,2 km²	90 % aprox.	Actividades antrópicas: -Tala de bosques y manglares -Ganadería - arboricultura (Cultivo de teca, balza y otros) -Palmicultura -Actividades agropecuarias en pequeña escala	Alta
BOSQUE SECO TROPICAL	91,05 km²	85 % aprox.	Actividades antrópicas: -Tala de bosques y manglares -Ganadería - arboricultura (Cultivo de teca, balza y otros) -Palmicultura -Actividades agropecuarias en pequeña escala	Alta

FUENTE: MAE, MAGAP-SINAGAP E INVESTIGACIÓN DE CAMPO
ELABORACIÓN: PAESYAN CIA. LTDA.

ECOSISTEMAS



SIMBOLOGÍA

Poblados

● CABECERA PARROQUIAL

● POBLADO

Ríos

— Río

Ecosistema

■ BOSQUE HUMEDO TROPICAL

■ BOSQUE SECO TROPICAL

Principales Servicios Ambientales que proporcionan los ecosistemas

SERVICIOS DE SOPORTE	SERVICIOS DE PROVISIÓN	SERVICIOS DE REGULACIÓN DEL ECOSISTEMA	SERVICIOS CULTURALES
Biodiversidad	Alimento	Regulación de emisiones	Belleza escénica
Ciclo de nutrientes	Materias Primas	Regulación de clima	Recreación
Formación de suelo	Recursos Genéticos	Prevención de disturbios	Información cultural y artística
Producción primaria	Recursos Medicinales	Regulación de Agua	Información espiritual e histórica
Control biológico		Tratamientos de desechos	

FUENTE: MAE, MAGAP

ELABORACIÓN: PAESYAN CIA. LTDA.

Descripción de Potenciales Ecosistemas para servicios ambientales

ECOSISTEMAS	SERVICIOS AMBIENTALES	DESTINADOS A
Bosque húmedo Tropical	Servicio de provisión	Conservación y turismo
Bosque seco tropical	Servicio de provisión	Conservación y turismo

FUENTE: MAE, MAGAP

ELABORACIÓN: PAESYAN CIA. LTDA.

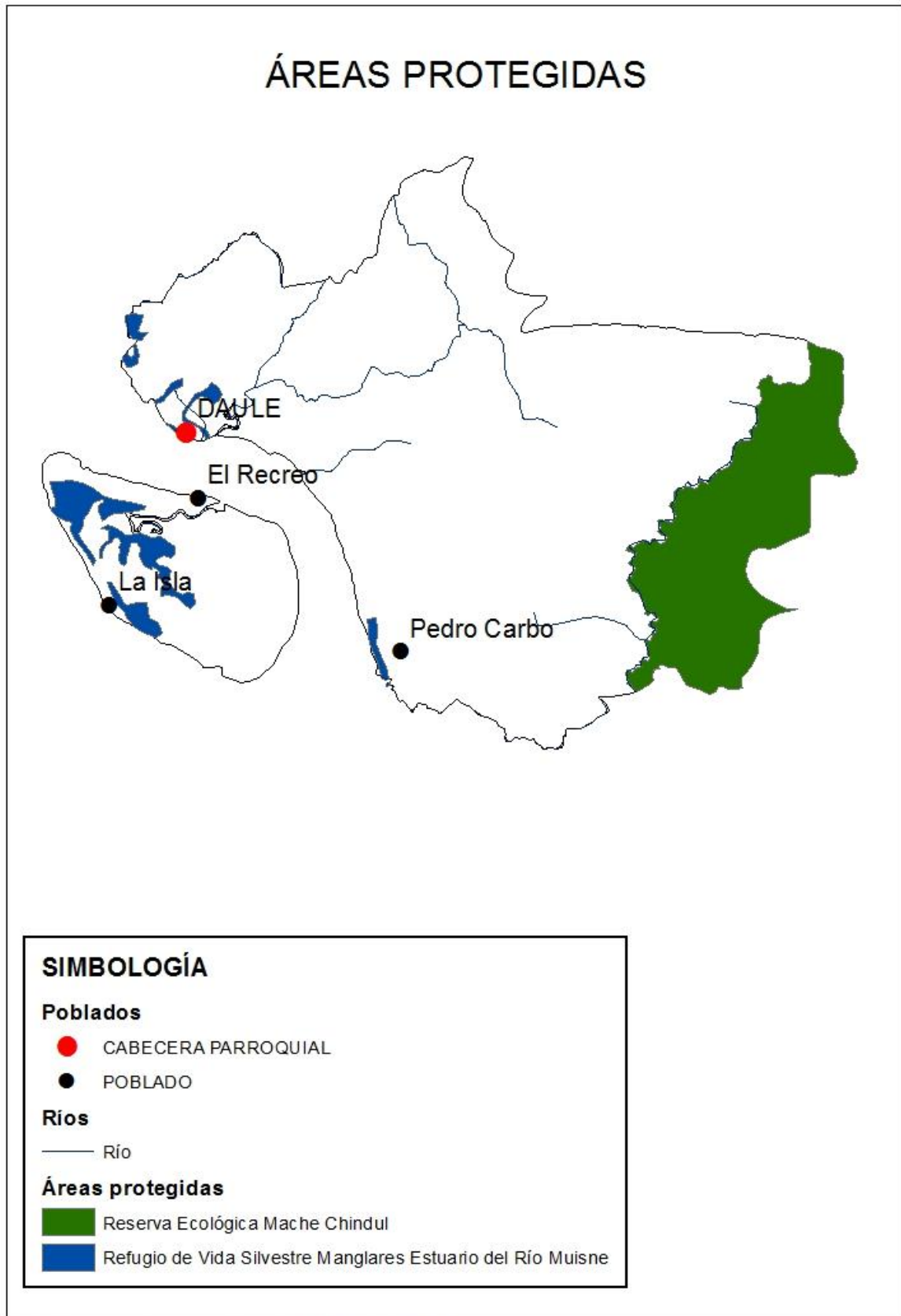
Proporción y superficies de territorio continental bajo conservación o manejo ambiental

NOMBRE DEL ÁREA PROTEGIDA	CATEGORIA	SUPERFICIE CON COBERTURA NATURAL	PORCENTAJE DE LA PARROQUIA	PRIORIDAD DE CONSERVACION (MAE)
Reserva Ecológica Mache Chindul	Área protegida	13,31 km ²	13,54 %	Muy alta
Refugio de Vida Silvestre Manglares Estuario Río Muisne	Área protegida	2,92 km ²	2,97%	Muy alta

FUENTE: MAE

ELABORACIÓN: PAESYAN CIA. LTDA.

En la **Reserva Ecológica Mache Chindul**, pese a que es un área protegida, tiene en su interior habitantes que realizan actividades agropecuarias; por ejemplo: producen pastizales, balsa, teca, cacao. Los habitantes de la reserva son personas que han heredado las tierras de antepasados, que se encontraban allí antes de que se declare área protegida, y son también personas han venido desde fuera a posesionarse de tierras.



Fuente: Ministerio del Ambiente del Ecuador MAE

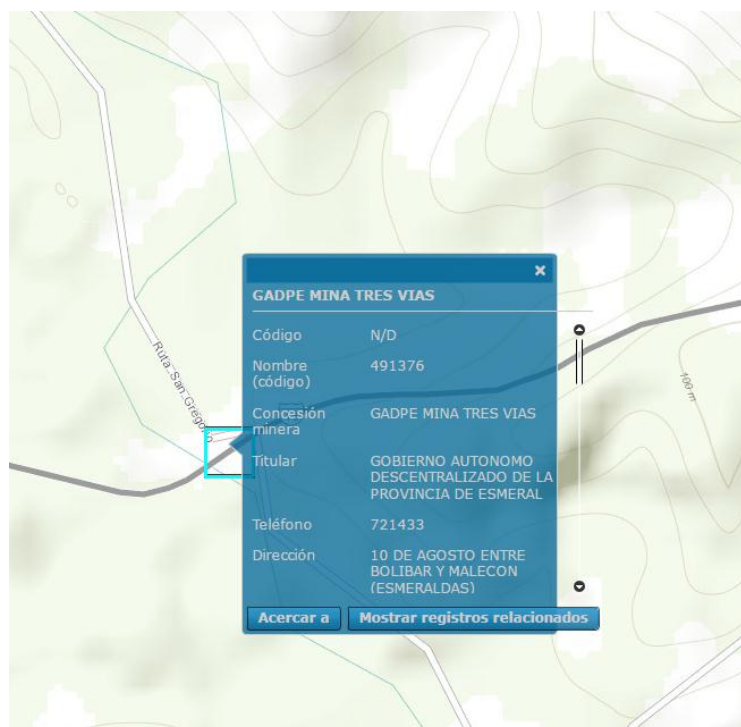
h) RECURSOS NATURALES NO RENOVABLES EXISTENTES DE VALOR ECONOMICO, ENERGETICO Y/O AMBIENTAL

Recursos no Renovables Existentes

RECURSOS	DESCRIPCIÓN	TIPO DE INFRAESTRUCTURA	No. DE CONCESIONES	SUPERFICIE OCUPADA	OBSERVACIONES
METALICOS	Oro, plata, cobre, etc.	No existe	No existe registro	No hay detalles	No existe
NO METALICOS	Caliza, arcilla, feldspatos, caolines	No existe	No existe registro	No existe registro	No existe
MATERIALES DE CONSTRUCCION	Áridos y pétreos	No existe	No existe registro	No existe registro	No existe
LIBRE APROBECIAMIENTO	Áridos y pétreos	No hay detalles	GAD PROVINCIAL ESMERALDAS MINA TRES VÍAS	9.999,90000026 km2	Mina registrada en el ARCOM

FUENTE: ARCOM. Trabajo de campo
ELABORACIÓN: PAESYAN CIA. LTDA.

Las localidades afectadas son Bolívar, Daule, Salima, San Gregorio, Cabo San Francisco, cabecera cantonal de Muisne por la explotación de oro, cobre, arena negra.



i) RECURSOS NATURALES DEGRADADOS O EN PROCESO DE DEGRADACIÓN O SUS CAUSAS.

Descripción de Recursos Naturales bajo presión o degradados

RECURSO	DESCRIPCIÓN DEL RECURSO BAJO PRESIÓN	CAUSA DE DEGRADACIÓN	NIVEL DE AFECTACIÓN
FLORA	EL MANGLAR	Camaroneras	Alta
	EL BOSQUE y flora endémica de la reserva Mache –Chindul	Expansión de la frontera agrícola y tala de árboles	Alta
FAUNA	Especies marinas: Concha Cangrejo, camarón de río (Minchilla)	Destrucción del manglar y pesca industrial	Alta
	Monos, guantas, venado, tigrillo, guatusa, armadillo etc.	Caza furtiva y destrucción del bosque	Alta
AGUA	Gran parte de la red hídrica de la parroquia	Contaminación por palmicultoras, camaroneras y perdida de caudal por deforestación	Alta
AIRE		Fumigación por camaroneras y palmicultores	Alta

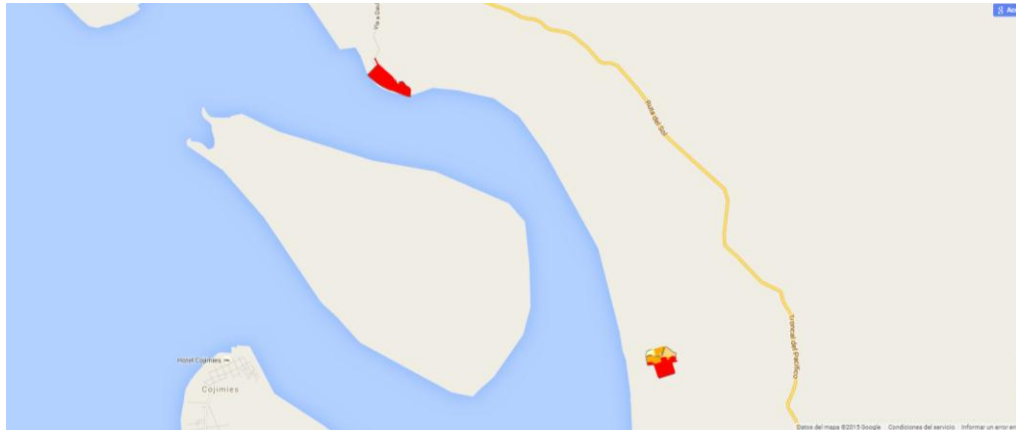
30






j) AMENAZAS, VULNERABILIDAD Y RIESGOS.

Descripción de Amenazas Naturales y Antrópicas

AMENAZAS NATURALES	UBICACIÓN	OCURRENCIA
VOLCANICA	No existe	Baja
TERREMOTO	Toda la parroquia	Baja
TSUNAMI	Toda la parroquia	Probable
SEQUIA	Toda la parroquia	Baja
HELADA	N/A	No existe
AMENAZAS ANTROPICAS	UBICACIÓN	OCURRENCIA
QUEMA	Toda la parroquia	Mediana
TALA	Reserva Ecológica Mache Chindul, Refugio de Vida Silvestre Manglares Estuario del Río Muisney toda la Parroquia	Permanente
CAZA	Reserva Ecológica Mache-Chindul y toda la Parroquia	Permanente
EROSIÓN	Toda la Parroquia	Media
CONTAMINACIÓN	Parroquial	Permanente

VULNERABILIDAD POR INUNDACIONES



Vulnerabilidad por inundaciones	
	SIN. Zonas localizadas en los relieves altos. Pendientes mayores a 25%.
	BAJA. Zonas que se encuentran en terrazas medias. Pendientes mayores a 25%.
	MEDIA. Zonas caracterizadas por presentar pendientes entre 5 a 12% las mismas que pueden inundarse por lluvias torrenciales y crecidas de ríos.
	ALTA. Zonas que presentan bacines, depresiones, valles indiferenciados, y la inundación es producto de la acumulación de las aguas por lluvias y crecidas de ríos en tiempo de invierno. Pendientes entre 0 y 5%.
	MUY ALTA. Zonas ubicadas en cauces abandonados valles aluviales, con pendientes de 0 a 2%, el anegamiento es con periodos de retorno anuales.

k) SINTESIS DEL COMPONENTE, PROBLEMAS Y POTENCIALIDADES

BIOFÍSICO		
Variables	Potencialidades	Problemas
Relieve	Al oeste del territorio se presentan relieves en los que se desarrollan manglares.	
Geología		El territorio es de carácter medianamente riesgoso por tener más de 80% con geología de mediana susceptibilidad por deslizamientos y un 15% con alta susceptibilidad a movimientos en masa.
Suelos	Las características CUT del suelo indican que tiene vocación para agropecuaria (Clase I, II, III) y áreas para destinarse a conservación (Clase VII y VIII).	Riesgo de desertificación y erosión de suelos por las actividades culturales, destacándose el monocultivo de palma africana y la deforestación. La mayor parte del 10% territorio con vocación para la conservación (CUT Clase VII y VIII), está siendo ocupado en actividades camaroneras y agropecuarias
Cobertura del Suelo	Existe aún un 20% de bosque natural.	Las COT establecidas por el GAD Cantonal no están de acuerdo con las CUT del territorio.
	La cobertura de suelo correspondiente a bosque intervenido y pasto cultivado en gran parte se desarrolla en áreas adecuadas de acuerdo a las CUT.	El actual Uso de la Tierra y Cobertura Natural se contradice con las CUT y las 2 Áreas Protegidas existentes en el territorio parroquial (del PANE). Bosques naturales se acaban para sembrar en ellos palma africana y otros, en menor cantidad, como son arboles madereros.
Clima	Temperatura y pluviosidad generan un clima agradable y saludable.	Riesgos de cambio climático por disminución del bosque y manglares.
Agua	Extensa red de ríos y esteros cruzan todo el territorio	Pluviosidad y caudal de los ríos de la parroquia tiende a disminuir. En épocas de lluvias hay desbordamientos.
		Red hídrica están siendo contaminadas y agotadas por los monocultivos de palma africana, camaroneras, ganadería y la deforestación. Esto afecta fuentes de consumo humano.
Recursos Naturales no Renovables	Presencia de arena negra, cobre, materiales áridos y pétreos.	
	No se registra explotación de recursos naturales no renovables que provoque degradación en el territorio.	
Ecosistemas	Hay dos Áreas Protegidas dentro de la parroquia:	Ecosistemas en peligro de desaparecer debido a actividades antrópicas: tala de

**ACTUALIZACIÓN DEL PLAN DE DESARROLLO Y ORDENAMIENTO TERRITORIAL
PARROQUIA RURAL 5 DE JUNIO**

	<p>-Reserva Ecológica Mache Chindul, ubicada al este y sur, cubre 13,31km² (13,54 %) del territorio. - Refugio de Vida Silvestre Manglares Estuarro Río Muisne, ubicado al oeste, cubre 2,92km² (2,97 %) del territorio</p>	<p>bosques y manglares, ganadería, palmicultura, actividades agropecuarias en pequeña escala.</p>
	<p>Existencia de un área representativa de manglares</p>	
	<p>Ecosistemas Bosque Húmedo Tropical y Bosque seco tropical contiene recursos para alimentación, materias primas, medicina e investigación científica; permiten regular emisiones contaminantes, el clima, el agua y tratamiento de desechos. Son un medio para desarrollar turismo ecológico.</p>	
<p>Recursos Naturales Degradados</p>	<p>Producción de oxígeno, pulmón para el país y el planeta. Potencialidad venta de servicios ambientales.</p>	<p>Manglares y su fauna en peligro de desaparecer por la expansión de las camarones</p>
	<p>Zona de interés científico por su ecosistema aún conservado</p>	<p>Reducción de bosques y su fauna debido a la tala de árboles, expansión de la agropecuaria y caza.</p>
<p>Amenazas, vulnerabilidad y riesgos</p>		<p>Contaminación de las aguas de ríos y afluentes debido la actividad palmicultora, camarónicas, ganadería y pérdida de caudal por deforestación. Desbordamiento de ríos en temporada de invierno Plantaciones de palma contaminan suelos, agua y aire por fumigaciones y uso de químicos</p>

1.4.2 COMPONENTE SOCIO CULTURAL

➤ ANALISIS DEMOGRAFICO

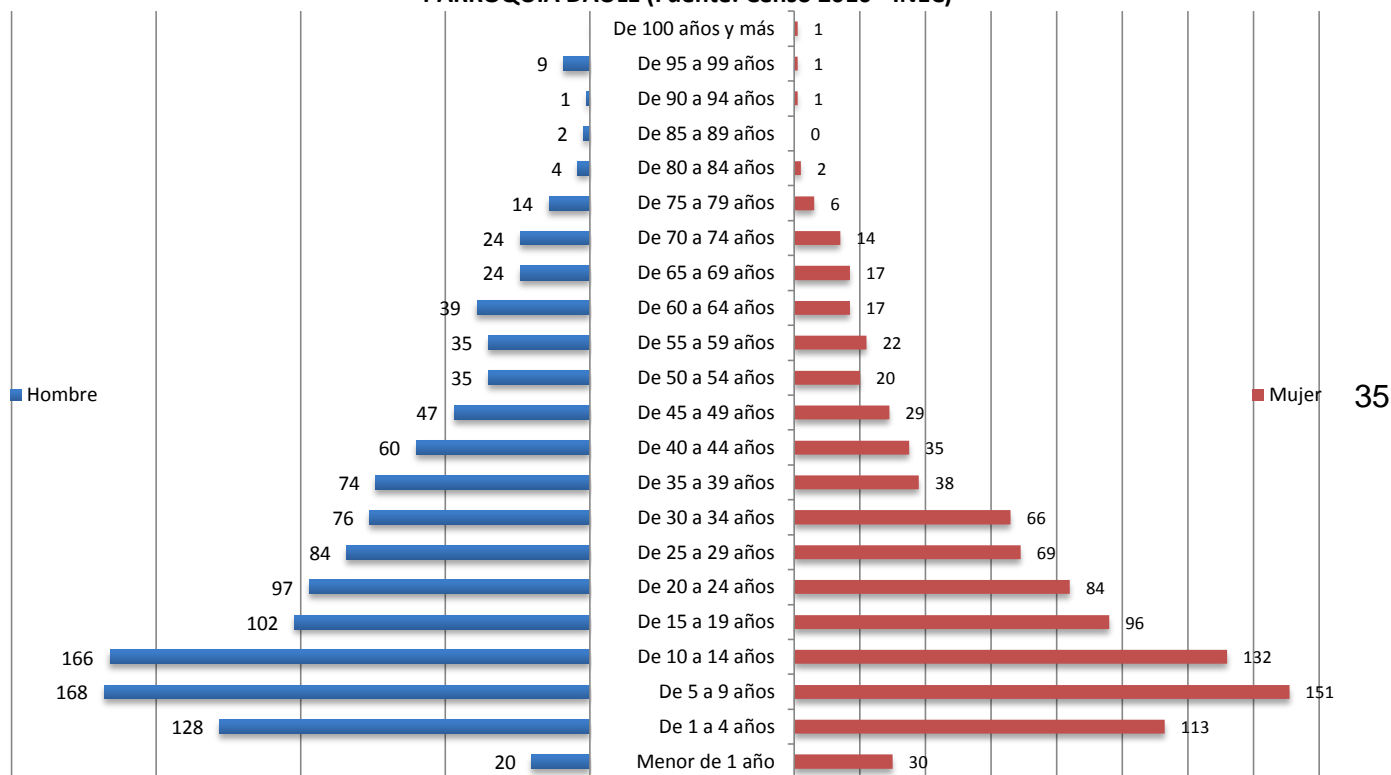
POBLACIÓN POR EDAD Y SEXO

CUADRO No. 4

POBLACIÓN POR EDAD Y SEXO			
AÑOS	Hombre	Mujer	Total
Menor de 1 año	20	30	50
De 1 a 4 años	128	113	241
De 5 a 9 años	168	151	319
De 10 a 14 años	166	132	298
De 15 a 19 años	102	96	198
De 20 a 24 años	97	84	181
De 25 a 29 años	84	69	153
De 30 a 34 años	76	66	142
De 35 a 39 años	74	38	112
De 40 a 44 años	60	35	95
De 45 a 49 años	47	29	76
De 50 a 54 años	35	20	55
De 55 a 59 años	35	22	57
De 60 a 64 años	39	17	56
De 65 a 69 años	24	17	41
De 70 a 74 años	24	14	38
De 75 a 79 años	14	6	20
De 80 a 84 años	4	2	6
De 85 a 89 años	2	0	2
De 90 a 94 años	1	1	2
De 95 a 99 años	9	1	10
De 100 años y más	0	1	1
Total	1209	944	2153

GRÁFICO No

PIRÁMIDE POBLACIONAL AÑO 2010
PARROQUIA DAULE (Fuente: Censo 2010 - INEC)



FUENTE: INEC – Censo 2010
ELABORACIÓN: PAESYAN

CIA.

LTDA.

➤ **PROYECCIÓN INEC 2015**

Población al 2015	Total: 2409	
Población por sexo 2015	Hombres: 1376	Mujeres: 1033

FUENTE: SNI - INEC – Censo 2010
ELABORACIÓN: PAESYAN CIA. LTDA

➤ **TASA DE CRECIMIENTO**

Tasa de Crecimiento Anual (Periodo intercensal 2001 -2010 INEC)	2,27%
--	--------------

FUENTE: SNI - INEC – Censo 2010
ELABORACIÓN: PAESYAN

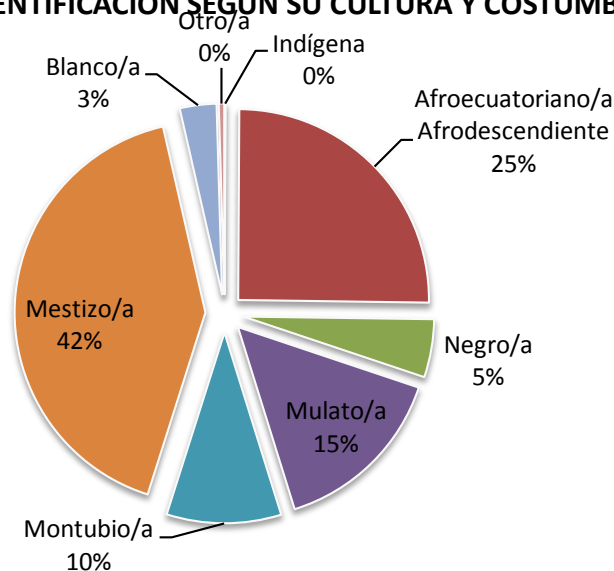
➤ **AUTOIDENTIFICACIÓN ÉTNICA**

En la parroquia no existen personas pertenecientes a alguna **Nacionalidad o Pueblo Indígena**, hecho que hemos podido constatar en la información del censo 2010. Por otro lado, según su cultura y costumbre, tenemos la autoidentificación de los habladores en la parroquia:

AUTOIDENTIFICACIÓN SEGÚN SU CULTURA Y COSTUMBRES		
	Casos	%
Indígena	2	0.09
Afroecuatoriano/a Afrodescendiente	541	25.13
Negro/a	106	4.92
Mulato/a	324	15.05
Montubio/a	209	9.71
Mestizo/a	894	41.52
Blanco/a	67	3.11
Otro/a	10	0.46
Total	2153	100

FUENTE: INEC – Censo 2010
ELABORACIÓN: PAESYAN

AUTOIDENTIFICACIÓN SEGÚN SU CULTURA Y COSTUMBRES



➤ **POBLACIÓN ECONÓMICAMENTE ACTIVA (PEA) E ÍNDICE DE DEPENDENCIA**

Población económicamente activa (PEA TOTAL)	725
--	-----

FUENTE: SNI - INEC – Censo 2010
ELABORACIÓN: PAESYANCIA. LTDA

Índice de dependencia demográfica	91,37
Índice de dependencia demográfica masculina	86,28
Índice de dependencia demográfica femenina	98,31

FUENTE: SNI - INEC – Censo 2010
ELABORACIÓN: PAESYANCIA. LTDA

➤ **ÍNDICE DE FEMINIDAD Y MASCULINIDAD Y ENVEJECIMIENTO**

Índice de masculinidad	INEC - CPV 2010	128,07
Índice de feminidad	INEC - CPV 2010	78,08
Índice de envejecimiento	INEC - CPV 2010	13,22

37

➤ **DENSIDAD DEMOGRÁFICA**

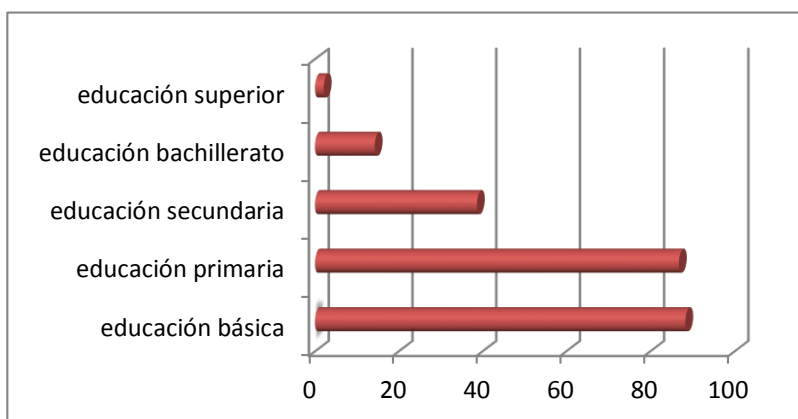
Densidad Poblacional (hab./km²)	20,81
---	-------

➤ **EDUCACIÓN**

➤ **TASA DE ASISTENCIA POR NIVEL DE EDUCACIÓN**

Tasa neta de asistencia en educación básica	88,33
Tasa neta de asistencia en educación primaria	86,81
Tasa neta de asistencia en educación secundaria	38,69
Tasa neta de asistencia en educación bachillerato	14,28
Tasa neta de asistencia en educación superior	2,10

FUENTE: SNI - INEC – Censo 2010
ELABORACIÓN: PAESYANCIA. LTDA



➤ **ESCOLARIDAD PROMEDIO DE LA POBLACIÓN**

ESCOLARIDAD DE LA POBLACION	
Escolaridad promedio de la población de 24 y más años de edad	5.16

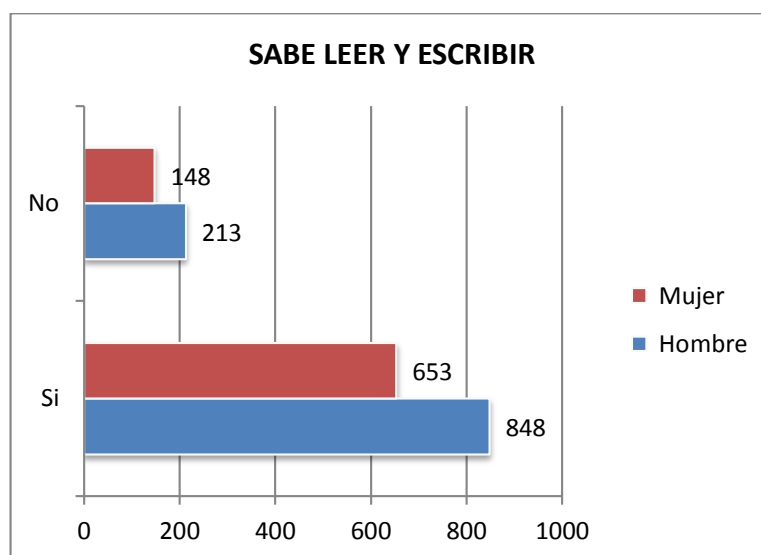
FUENTE: INEC - CPV 2010
ELABORACIÓN: PAESYAN CIA.LTDA.

➤ **ALFABETISMO (SABE LEER Y ESCRIBIR)**

Sabe leer y escribir			
Sexo	Si	No	Total
Hombre	848	213	1061
Mujer	653	148	801
Total	1501	361	1862
%	81	19	100

FUENTE: INEC - CENSO 2010
ELABORACIÓN: PAESYAN CIA. LTDA.

ACTUALIZACIÓN DEL PLAN DE DESARROLLO Y ORDENAMIENTO TERRITORIAL
PARROQUIA RURAL 5 DE JUNIO



FUENTE: INEC - CENSO 2010
ELABORACIÓN: PAESYAN CIA. LTDA.

➤ **ANALFABETISMO**

Código	Nombre de la Parroquia	Índice de analfabetismo (10 años y más)
80352	DAULE	18,23

FUENTE: INEC - CPV 2010
ELABORACIÓN: PAESYAN CIA.LTDA.

39

➤ **DESERCIÓN ESCOLAR (ABANDONO ESCOLAR)**

DESERCIÓN ESCOLAR SISTEMA PÚBLICO DEL CANTÓN MUISNE			
	PORCENTAJE (n/N*100)	DESERTORES n	TOTAL ALUMNOS MATRICULADOSN
En 8vo de EGB	1.9	7	366
En 10mo de EGB	0.4	1	265
En 3ro de Bachillerato	0	0	113

FUENTE: SIISE-2006
ELABORACIÓN: PAESYANCIA.LTDA.

➤ **INSTITUCIONES EDUCATIVAS**

CANT.	INSTITUCIÓN EDUCATIVA	TIPO DE INSTITUCIÓN	NIVEL	NO. DE ALUMNOS	NO. DE PROFESORES	DETALLES DE INFRAESTRUCTURA EDUCATIVA	UBICACIÓN
1	ADALBERTO VALENCIA	Fiscal	1ro - 7mo de EGB	30	1	1 aula de madera.	El Bonito
1	ALBERTO PERDOMO FRANCO	Fiscal	1ro - 10mo de EGB	200	5	5 aulas de madera, en buen estado	Pedro Carbo
1	ALFREDO	Fiscal	1ro - 10mo	76	2	5 aulas	Bellavista

**ACTUALIZACIÓN DEL PLAN DE DESARROLLO Y ORDENAMIENTO TERRITORIAL
PARROQUIA RURAL 5 DE JUNIO**

	RODRIGUEZ VERA		de EGB				
1	LUIS FELIPE BORJA	Fiscal	1ro - 10mo de EGB	200	6		Cabecera Parroquial
1	NUEVA UNION (LA UNIÓN)	Fiscal	1ro a 7mo de EGB	100	4	4 aulas de cemento, en buen estado	La Tola
1	PRIMERO DE MAYO	Fiscal	1ro - 7mo de EGB	46	1	3 aulas, se ocupa 1	Maldonado
1	SIN NOMBRE - AGUA CLARA	Fiscal					
1	10 DE AGOSTO	Fiscal	1ro a 3ro de EGB	60	2	1 aula de madera, en buenas condiciones	10 de Agosto
1	IGNACIO QUIÑONEZ	Fiscal	1ro a 2do de EGB	25	1		La Lora
TOTAL: 9							

FUENTE: SNI – MINISTERIO DE EDUCACIÓN 2013 E INVESTIGACIÓN DE CAMPO
ELABORACIÓN: PAESYANCIA. LTDA

Localización de Instituciones Educativas

INSTITUCIÓN EDUCATIVA	LATITUD	LONGITUD
ADALBERTO VALENCIA	0,408587610172	-80,010197228000
ALBERTO PERDOMO FRANCO	0,367587278223	-79,974250881500
ALFREDO RODRIGUEZ VERA	0,381779131103	-79,965245776800
LUIS FELIPE BORJA	0,405982790032	-80,013558170000
NUEVA UNION	0,404087829999	-79,978559562400
PRIMERO DE MAYO	0,433753686901	-80,012054084000
SIN NOMBRE - AGUA CLARA	0,417858525867	-80,000913932600

FUENTE: SNI
ELABORACIÓN: PAESYANCIA. LTDA.

DISTRIBUCIÓN DE INFRAESTRUCTURA ESCOLAR



FUENTE: SNI
ELABORACIÓN: PAESYANCIA. LTDA.

41

➤ BACHILLERATO Y EDUCACIÓN SUPERIOR EN LA PARROQUIA

BACHILLERATO: No hay bachillerato dentro de la parroquia. Al terminar 10mo de EGB, los estudiantes se dirigen a sectores fuera de la parroquia:

SECTOR AL QUE SE DIRIGEN PARA BACHILLERATO	ESPECIALIDADES A LAS QUE ACCEDEN
Chamanga (Parroquia Rural)	- Contabilidad - Agronomía
Puerto Nuevo (localidad de la Parroquia Rural San Gregorio)	- Turismo
Muisne (Cabecera Cantonal)	- Contabilidad - Agronomía - Turismo - Sociales

FUENTE: Investigación de Campo
ELABORACIÓN: PAESYANCIA. LTDA

➤ **EDUCACIÓN SUPERIOR:**

Pobladores de la parroquia no tienen acceso a ninguna universidad. Actualmente se han cerrado los dos puntos a los que podían acceder anteriormente: Extensión de la universidad “Luis Vargas Torres” en Pedernales y extensión de la UTPL en Chamanga.

Las universidades que tiene como opciones en este momento no están alcance de los pobladores de Daule debido a la distancia y los costos que implican, pues tienen que trasladarse a ciudades como Ibarra y Esmeraldas. Al momento se registra un estudiante que pudo mudarse a la ciudad de Esmeraldas y continuar sus estudios superiores tras el cierre de las extensiones (Fuente: Investigación de campo, 2015).

➤ **SALUD**

➤ **MORTALIDAD Y NATALIDAD**

PROVINCIA DE ESMERALDAS	
TASA DE MORTALIDAD GENERAL (por 1000 habitantes)	3.18
RAZÓN DE MORTALIDAD MATERNA (por 100000 nacidos vivos)	85.61
TASA DE NATALIDAD (por 1000 habitantes)	10.30
RAZÓN DE MORTALIDAD INFANTIL	3.95

FUENTE: MSP-Estadísticas 2013
ELABORACIÓN: PAESYAN CIA. LTDA.

➤ **CAUSAS DE MUERTE**

No.	PRINCIPALES CAUSAS DE MUERTE	Defunciones	% Defunciones
-----	------------------------------	-------------	---------------

**ACTUALIZACIÓN DEL PLAN DE DESARROLLO Y ORDENAMIENTO TERRITORIAL
PARROQUIA RURAL 5 DE JUNIO**

1	Enfermedades crónicas de las vías respiratorias inferiores	1	100%
---	--	---	------

FUENTE: MSP-Estadísticas 2014
ELABORACIÓN: PAESYAN CIA. LTDA.

➤ **MORBILIDAD Y PERFIL EPIDEMIOLÓGICO**

DIEZ PRIMERAS CAUSAS DE MORBILIDAD			
No.	CAUSAS	No. CONSULTAS	%
1	Apendicitis aguda	2	18,18
2	Tumor maligno del intestino delgado	1	9,09
3	Leiomioma del útero	1	9,09
4	Otras anemias	1	9,09
5	Catarata senil	1	9,09
6	Hemorroides	1	9,09
7	Infección aguda no especificada de las vías respiratorias inferiores	1	9,09
8	Otros trastornos funcionales del intestino	1	9,09
9	Cálculo de riñón y del uréter	1	9,09
10	Cistitis	1	9,09
	Total General	11	100

FUENTE: MSP-Estadísticas 2014
ELABORACIÓN: PAESYAN CIA. LTDA.

➤ **DESNUTRICIÓN**

DESNUTRICIÓN CRÓNICA EN LA PROVINCIA DE ESMERALDAS			
	PORCENTAJE (n/N*100)	NÚMERO DE NIÑOS QUE PRESENTAN RETRASO EN TALLA n	NÚMERO TOTAL DE NIÑOS <5 AÑOS QUE SE MIDIERON N
Esmeraldas	18.3%	11394	62364

FUENTE: SIISE (ENCUESTA NACIONAL DE SALUD Y NUTRICIÓN 2012)
ELABORACIÓN: PAESYAN CIA. LTDA.

DESNUTRICIÓN GLOBAL EN LA PROVINCIA DE ESMERALDAS			
	PORCENTAJE (n/N*100)	NÚMERO DE NIÑOS QUE PRESENTAN RETRASO EN PESO n	NÚMERO TOTAL DE NIÑOS <5 AÑOS QUE SE MIDIERON N
Esmeraldas	5.5%	3511	63370

FUENTE: SIISE (ENCUESTA NACIONAL DE SALUD Y NUTRICIÓN 2012)
ELABORACIÓN: PAESYAN CIA. LTDA.

➤ **TASA DE FECUNDIDAD**

TASA GENERAL DE FECUNDIDAD PROVINCIA DE ESMERALDAS	
	Tasa general de fecundidad por cada 1000 mujeres en edad fértil
Esmeraldas	131

FUENTE: SIISE –Encuesta Demográfica y de Salud Materna e Infantil 2004 - CEPAR
ELABORACIÓN: PAESYAN CIA. LTDA.

TASA GLOBAL DE FECUNDIDAD REGIÓN COSTA	
Número esperado de hijos. Promedio	
COSTA	3.3

FUENTE: SIISE – Encuesta Demográfica y de Salud Materna e Infantil 2004 - CEPAR
ELABORACIÓN: PAESYAN CIA. LTDA.

➤ DISCAPACIDAD

DISCAPACIDAD PERMANENTE POR MÁS DE UN AÑO				
	Si	No	No responde	Total
Hombre	93	800	316	1209
Mujer	52	710	182	944
Total	145	1510	498	2153
%	6,73	70,13	23,13	100

FUENTE: INEC – Censo 2010
ELABORACIÓN: PAESYAN CIA. LTDA.

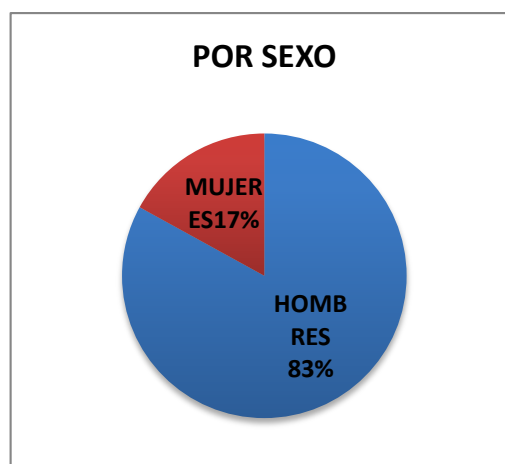
TIPO DE DISCAPACIDAD	TOTAL
Población con discapacidad mental	20
Población con discapacidad psiquiátrica	13
Población con discapacidad físico - motora	52
Población con discapacidad visual	35
Población con discapacidad auditiva	10

FUENTE: INEC – Censo 2010
ELABORACIÓN: PAESYAN CIA. LTDA.

44

PERSONAS CON DISCAPACIDAD POR GRUPOS DE EDAD			
EDAD (grupo)	Hombre	Mujer	Total general
10 a 14 años	1		1
15 a 19 años	3	2	5
20 a 49 años	1	2	3
50 a 64 años	2		2
65 y más años	3		3
Total general	20	4	24
%	83	17	100

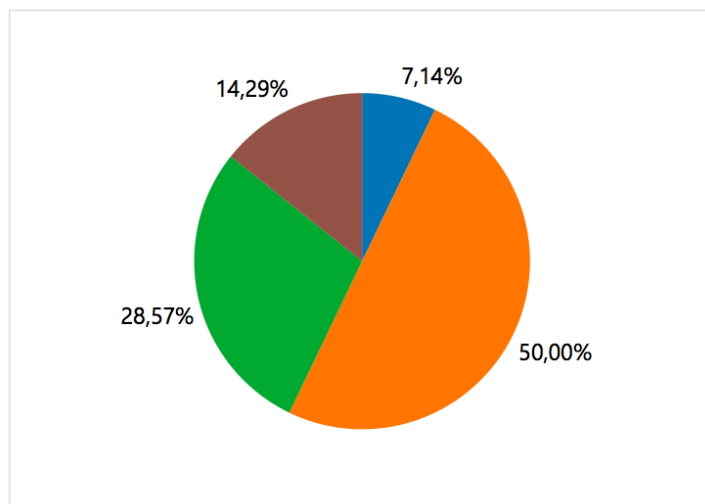
FUENTE: MSP 2014
ELABORACIÓN: PAESYAN CIA. LTDA.



Tipo de discapacidad

Tipo de discapacidad

- Auditiva
- Física
- Intelectual
- Visual



FUENTE: MSP 2014
ELABORACIÓN: PAESYAN CIA. LTDA

➤ COBERTURA DE SALUD POR EQUIPAMIENTOS EN EL TERRITORIO



FUENTE: SNI - MSP 2012
ELABORACIÓN: PAESYAN CIA. LTDA.

ACTUALIZACIÓN DEL PLAN DE DESARROLLO Y ORDENAMIENTO TERRITORIAL
PARROQUIA RURAL 5 DE JUNIO

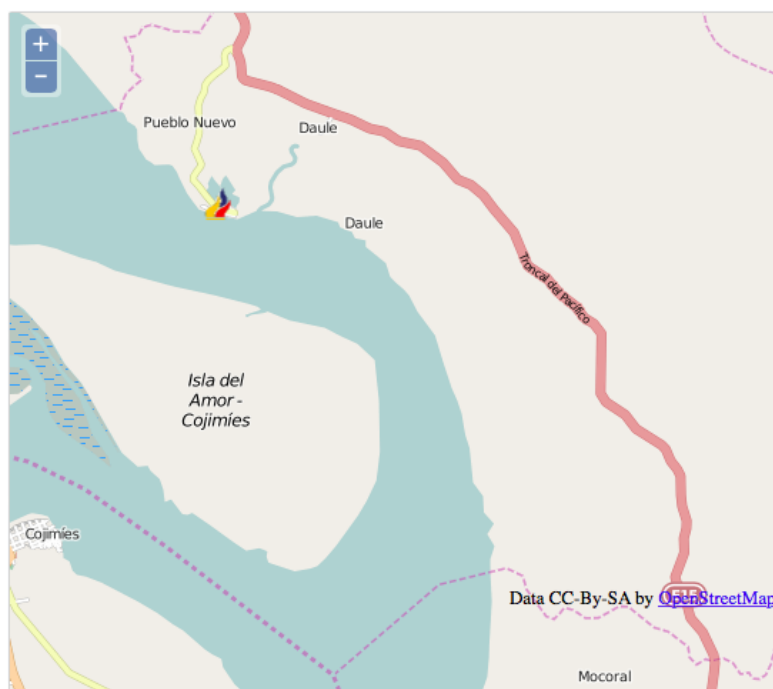
TIPO DE CENTRO DE SALUD	PARROQUIA	CIRCUITO	CENTRO DE SALUD	NÚMERO DE CENTROS DE SALUD	LATITUD	LONGITUD
CENTRO DE SALUD	DAULE	BOLIVAR - DAULE	DAULE	1	0.409040000000	-80.010026000000
PUESTO DE SALUD	DAULE	BOLÍVAR - DAULE	PEDRO CARBO	1	0.372345000000	-79.974412000000

FUENTE: SNI - MSP 2012
ELABORACIÓN: PAESYAN CIA. LTDA.

➤ **ACCESO Y USO DEL ESPACIO PÚBLICO Y CULTURAL**

TIPO DE USO	TIPO DE INFRAESTRUCTURA	DESCRIPCIÓN	LOCALIZACIÓN	OBSERVACIONES
Áreas Verdes	Ninguna	Espacio de árboles	En toda la parroquia	Son Espacios Del GAD Parroquial
Plazas	No existen	Terrenos de uso comunitario ubicados en los centros poblados	En toda la parroquia	Espacios sin infraestructura construida o con instalaciones precarias
Coliseos	No existen			
Otros espacios de encuentro público	Cancha de futbol	Para uso recreativo	Cabecera Parroquial	En mal estado, se inunda
	Espacio físico para cancha de futbol	Para uso recreativo	Recintos de la Parroquia	En mal estado porque no cuentan con toda la infraestructura para la actividad del futbol
	Sala para sesiones	Para reuniones de los habitantes	Cabecera parroquial, Pedro Carbo y 10 de Agosto	La sala de 10 de Agosto es prestada. La sala de sesiones de la cabecera parroquial es en el GAD Parroquial

➤ **DEPORTE Y RECREACIÓN**



Parroquia	Circuito	Infr.Deportiva	No.	Latitud	Longitud
Daule	Bolívar - Daule	Cancha "Fernando García"	1	-1.276829268293	-79.130487804878

FUENTE: SNI – Ministerio del Deporte 2011
ELABORACIÓN: PAESYAN CIA. LTDA.

47

e) NECESIDADES BASICAS INSATISFECHAS

Pobreza por NBI	NBI Nacional	NBI Provincial	NBI Cantonal	NBI Parroquial
Hogares	56.15	74.84	97.71	98,23
Personas	60.06	78.31	98.27	98,36

Fuente: SNI
Elaboración: Equipo Consultor-2015

f) ORGANIZACIÓN SOCIAL

➤ Capacidad de gestión y niveles de incidencia en entorno territorial

ACTORES	ACTIVIDAD	UBICACIÓN	RELACIÓN CON EL GAD (POSITIVO / NEGATIVO)	INFLUENCIA EN LA PARROQUIA (ALTA, MEDIA, BAJA)
JUNTA DE AGUA POTABLE Y ALCANTARILLADO	Manejo del sistema de agua potable	DAULE - PEDRO CARBO	Positivo	Baja
ORGANIZACIÓN DE CACAOTEROS APROCAN	Comercializar y exportar granos de cacao secos	DAULE	Positivo	Alta
ASOCIACIÓN DE PESCADORES Y ARTESANALES (ASOPESMAR)	Organización particular para sus interés	DAULE	Positivo	Alta
PROYECTO DE RESTAURACIÓN FORESTAL (MAE)	Reforestación de varias zonas de la parroquia	En todo el territorio parroquial	Positivo	Alta
ORGANIZACIONES INTERNAS				
GAD PARROQUIAL	Gobierno de la parroquia Daule	DAULE	Positivo	Medio
COMITÉS PRO MEJORAS,	"Nuevo Amanecer"	10 DE AGOSTO	Positivo	Medio
	Junta Pro mejoras de la comunidad Bellavista	BELLAVISTA	Positivo	Medio
	Junta Pro mejoras de la comunidad "Maldonado"	LA TOLA	Positivo	Medio
	Junta Pro mejoras de la comunidad "Aguas Claras"	AGUAS CLARAS	Positivo	medio

g) GRUPOS ÉTNICOS

➤ Existencia o no de grupos étnicos identificados

Nacionalidad o Pueblo Indígena al que pertenece		
Nacionalidad o Pueblo Indígena	Casos	%
Se ignora	2	100
Total	2	100

Fuente: INEC-Censo 2010
Elaborado: Equipo Consultor 2015

h) SEGURIDAD Y CONVIVENCIA CIUDADANA

La autoridad de la Tenencia Política parroquial, coordinan acciones de seguridad ciudadana con el personal policial del Ministerio del Interior, con deficiente equipamiento para realizar las funciones con calidez y calidad.

ENTIDAD-SISTEMA DE VIGILANCIA	ACTIVIDAD	OBSERVACIONES
PERSONAL POLICIAL	Si cuentan con una Unidad Policial Comunitaria (UPC) ubicado en La Lora	Si cuenta con una infraestructura
BRIGADA PARROQUIAL	No existe	
SISTEMAS DE VIGILANCIA	No existe	
ALARMAS COMUNITARIAS	No existe	

Fuente: Trabajo de Campo
Elaborado: Equipo consultor 2015

49

i) PATRIMONIO CULTURAL TANGIBLE E INTANGIBLE

PATRIMONIO CULTURAL TANGIBLE



DATOS DE IDENTIFICACIÓN	
DENOMINACIÓN:	ELABORACIÓN DE REMOS O CANALETES
Lengua	CASTELLANO
Grupo social	AFRODESCENDIENTE
Ámbito	TÉCNICAS ARTESANALES TRADICIONALES
Subámbito	TÉCNICAS ARTESANALES TRADICIONALES
Detalle del subámbito	EBANISTERIA-TALLA EN MADERA

FUENTE: Ministerio Coordinador de Patrimonio
ELABORACION: PAESYAN

ACTUALIZACIÓN DEL PLAN DE DESARROLLO Y ORDENAMIENTO TERRITORIAL
PARROQUIA RURAL 5 DE JUNIO



DATOS DE IDENTIFICACIÓN	
DENOMINACIÓN:	VIVEROS DE PALMA AFRICANA EN MALDONADO
Lengua	CASTELLANO
Grupo social	MESTIZO
Ámbito	CONOCIMIENTOS Y USOS RELACIONADOS CON LA NATURALEZA Y EL UNIVERSO
Subámbito	TÉCNICAS Y SABERES PRODUCTIVAS TRADICIONALES
Detalle del subámbito	GRUPO DE AGRICULTORES ENCARGADO DEL CUIDADO DE LA PALMA AFRICANA.

FUENTE: Ministerio Coordinador de Patrimonio
ELABORACION: PAESYAN



DATOS DE IDENTIFICACIÓN	
DENOMINACIÓN:	VIVEROS DE CACAO EN 10 DE AGOSTO
Lengua	CASTELLANO
Grupo social	MESTIZO
Ámbito	CONOCIMIENTOS Y USOS RELACIONADOS CON LA NATURALEZA Y EL UNIVERSO
Subámbito	TÉCNICAS Y SABERES PRODUCTIVAS TRADICIONALES
Detalle del subámbito	ENCARGADOS EN QUE EL CACAO TENGA UN EXCELENTE TRATO ANTES DE LLEGAR A LAS MANOS DE LOS AGRICULTORES PARA ASÍ GARANTIZAR LA COSECHA DEL CACAO

FUENTE: Ministerio Coordinador de Patrimonio
ELABORACION: PAESYAN

FIESTAS DE LA VIRGEN DEL CARMEN EN DAULE, MUISNE ESMERALDAS	
Localización	ESMERALDAS, MUISNE, DAULE
Grupo social	MESTIZO
Lengua(s)	CASTELLANO
Ámbito	USOS SOCIALES, RITUALES Y ACTOS FESTIVOS
Subámbito	FIESTAS
Detalle del subámbito	FIESTAS O CONMEMORACIONES RELIGIOSAS
Detalle de la Periodicidad	OTRO / ANUAL
Descripción de la manifestación	Festividad religiosa tradicional, de origen desconocido pero considerada "muy antigua", es realizada tanto en la zona urbana como rural de la parroquia de Muisne. Celebrada cada año en la noche del 15 de julio donde toda la comunidad acompaña a la imagen de la Virgen del Carmen hacia la casa del síndico. La imagen de la Virgen es trasladada en una sábana blanca con una cinta en cada punta, donde dos de las cuatro cintas son blancas y la llevan las personas que este año llevan a su cargo la fiesta y las otras dos cintas puede ser de color rojo o verde y la llevan los devotos que el próximo año quieren hacerse cargo de la fiesta. Cuando la procesión llega a la casa del síndico de ese año, en un altar que se ha armado exclusivamente para la ocasión, se colocan ramos de flores para adornar a la Virgen, en forma de agradecimiento por las bondades recibidas.
Importancia para la comunidad	Forma de manifestar y reafirmar la devoción, a través de expresiones de fe vinculados a su patrono o santo de su devoción.

Fuente: INPC-SIBCE

Elaborado: Equipo consultor 2015



Festividades en homenaje a la Virgen del Carmen son tradicionales

MEDICINA PARA PICADURA DE PEJESAPO DAULE, MUISNE, ESMERALDAS	
Localización	ESMERALDAS, MUISNE, DAULE
Grupo social	AFRODECENDIENTE
Lengua(s)	CASTELLANO
Ámbito	CONOCIMIENTOS Y USOS RELACIONADOS CON LA NATURALEZA Y EL UNIVERSO
Subámbito	MEDICINA TRADICIONAL
Detalle del subámbito	N/A
Detalle de la Periodicidad	OTRO / OCASIONAL
Descripción de la manifestación	Este es un conocimiento de uso tradicional, el pejesapo es un pez con una espina en la parte superior de su aleta, con la que lacera a las personas que involuntariamente lo pisan. Este pez vive por lo general en suelos lodosos y por su color se mimetiza en el mismo. La picadura del animal causa fuerte dolor e hinchazón debido al veneno que expulsa al producirse la misma. Para sacar este veneno se utiliza lo siguiente: tabaco, ajo, aceite, velilla de mangle o picha de mangle, aguardiente, zaragoza y limón. Se procede a realizar un refrito macerando el tabaco, la hoja de mangle, cinco pepas de ajo, poniéndolo en una sartén con el aceite bien caliente, una vez concluido se coloca una porción de preparado en la herida y el sobrante se guarda en un frasco para realizar curaciones siguientes, posteriormente se pone a hervir la zaragoza por diez minutos agregando una taza de aguardiente, con esto se realiza un baño para calentar la herida y una toma que ayuda a cicatrizar por dentro, para concluir se calienta un limón y se frota toda el área afectada a la temperatura que la piel aguante consiguiendo con esto desinfectar de manera total. Relata la soporte que este procedimiento se lo debe de realizar tres días seguidos.
Importancia para la comunidad	Permite pronta mejoría y recuperación da las salud. Reafirman su identidad cultural.

Fuente: INPC-SIBCE

Elaborado: Equipo consultor 2015



ACTUALIZACIÓN DEL PLAN DE DESARROLLO Y ORDENAMIENTO TERRITORIAL
PARROQUIA RURAL 5 DE JUNIO

RECOLECCIÓN DE CONCHAS EN DAULE MUISNE ESMERALDAS	
Localización	ESMERALDAS, MUISNE, DAULE
Grupo social	MESTIZO
Lengua(s)	CASTELLANO
Ámbito	CONOCIMIENTOS Y USOS RELACIONADOS CON LA NATURALEZA Y EL UNIVERSO
Subámbito	TÉCNICAS Y SABERES PRODUCTIVAS TRADICIONALES
Detalle del subámbito	N/A
Detalle de la Periodicidad	OTRO / CONTINUA
Descripción de la manifestación	Esta es casi una tradición y fue enseñada por su madre comenta la informante, la acción de conchar en este cantón la realizan especialmente la mujeres; estas trabajan de lunes a sábado y el domingo es utilizado para descansar y evaluar la recolección semanal. Para salir a conchar se debe tomar en cuenta que la marea del océano este baja. Todos los días se reúnen las concheras como son denominadas por el trabajo que realizan, a las seis de la mañana con machete en mano y un balde, utensilios indispensables para la recolección diaria. Estas se introducen al manglar lugar donde habita el molusco, clavan el machete en forma de cruz a cierta profundidad ocasionando un sonido que indica, el sitio donde se encuentra la concha, la cual es recolectada manualmente, caso contrario siguen caminando en busca de su objetivo. Al regreso de la recolección distribuyen el producto y se lo destina a la venta.
Importancia para la comunidad	Es una técnica tradicional de las mujeres. Promueve la economía local que en muchos hogares es sostenida por la mujeres.

Fuente: INPC-SIBCE
Elaborado: Equipo consultor 2015



**ACTUALIZACIÓN DEL PLAN DE DESARROLLO Y ORDENAMIENTO TERRITORIAL
PARROQUIA RURAL 5 DE JUNIO**

ELEMENTOS ARTESANALES TRADICIONALES							
Material utilizado	Rampira	Madera	Conchas de coco	Cuero	Tagua	Caña guadúa	Caña otros y
PRODUCTOS	Canasto Abanico Bolso	Canoa Batea Canalete	Vinchas Aretes	Bombos musicales	Valero Monedero Pulseras Collares	Muebles de caña	Marimba
Lengua	CASTELLANO						
Grupo social	AFRODESCENDIENTE						
Ámbito	TÉCNICAS ARTESANALES TRADICIONALES						

FUENTE: Talleres de socialización en Parroquia Daule
ELABORACION: PAESYAN CIA. LTDA.

j) IGUALDAD

Agenda de Igualdad	Acciones	Observaciones
Género	Regulación	Existe Ordenanza del GAD de Muisne que regula la organización e implementación del sistema territorial de igualdad y protección integral de derechos. Este sistema involucra la temática de género, previstas en la Constitución y promueve el cierre de brechas con énfasis en la protección a los grupos de atención prioritaria con lo que se ratifica el compromiso en el territorio para lograr un país equitativo.
	Participación Ciudadana	Si hay presencia de mujeres en la Junta Parroquial. Liderazgo en las organizaciones con escasa presencia de mujeres.
	Discriminación y Violencia	Presencia de machismo y maltrato
Intergeneracional	Regulación	Si existe agenda regulatoria en el Cantón, a través de la implementación de un sistema territorial de igualdad de protección integral de derechos.
	Participación Ciudadana	No se evidencia participación ciudadana en las decisiones de la Parroquia.
	Discriminación y Violencia	Poco acceso al trabajo de la población adulta. Patrones de violencia y drogadicción desde el exterior.
Intercultural	Regulación	No existe agenda regulatoria en el Cantón
	Participación Ciudadana	
	Discriminación y Violencia	Limitado acceso a la formación y práctica en artes y cultura. Masiva difusión de manifestaciones culturales con pobre calidad ética y estética y falta acceso a eventos de buen nivel y contenido.
Discapacidad y movilidad humana	Regulación	No existe agenda regulatoria en el Cantón
	Participación Ciudadana	No se evidencia participación de personas con discapacidad en los espacios de gobierno y organizaciones sociales.
	Discriminación y Violencia	Infraestructura en las Instituciones de la Parroquia no cuentan con equipamiento y adecuaciones para las personas con discapacidad. Limitado acceso al trabajo.
Nacionalidad y Pueblos	Regulación	No existe agenda regulatoria en el Cantón
	Participación Ciudadana	No se evidencia representación y participación de las etnias y Awá, Cofán, Secoya y Siona en los espacios de gobierno.
	Discriminación y Violencia	Existe discriminación de Las nacionalidades Awá, Cofán, Secoya y Siona, que por su relación parental real y/o ritual, trascienden los límites fronterizos. Existe violencia por el fraccionamiento de tierras comunitarias que antes eran colectivas, que en muchos casos han sido desplazados de sus territorios.

k) MOVIMIENTOS MIGRATORIOS Y VECTORES DE MOVILIDAD HUMANA

➤ Movimientos migratorios

Principal motivo de viaje				
Año de salida del país	Trabajo	Estudios	Unión familiar	Total
2003	-	-	2	2
2005	-	1	2	3
2007	-	-	-	-
2008	2	-	-	2
2009	-	-	-	-
2010	-	-	-	-
Total	2	1	4	7

Fuente: INEC-Censo 2010
Elaborado: Equipo consultor 2015

Sexo del migrante			
Actual país de residencia	Hombre	Mujer	Total
Chile	-	1	1
Venezuela	-	1	1
Alemania	4	-	4
España	1	1	2
Sin Especificar	2	-	2
Total	7	3	10

Fuente: INEC-Censo 2010
Elaborado: Equipo consultor 2015

Principal motivo de viaje				
Actual país de residencia	Trabajo	Estudios	Unión familiar	Total
Chile	1	-	-	1
Venezuela	-	1	-	1
Alemania	-	-	4	4
España	2	-	-	2
Sin Especificar	-	-	2	2
Total	3	1	6	10

Fuente: INEC-Censo 2010
Elaborado: Equipo consultor 2015

i) SINTESIS DEL COMPONENTE, PROBLEMAS Y POTENCIALIDADES

Cuadro No. X: Matriz para priorización de problemas y potencialidades

CUADRO No. 58

COMPONENTE SOCIO CULTURAL		
Variables	Potencialidades	Problemas
Demografía	Población mayoritariamente joven.	
	Dentro de la población predomina la cultura y costumbres mestizas, también existen cultura y costumbres afro.	Pese a que la densidad poblacional es de 20, 81 habitante/Km2, existe situación de hacinamiento
	Se registra que el número de la población ocupada está de acuerdo a la PEA	
Educación	La parroquia cuenta con espacios y recursos naturales para la implementación de instituciones educativas y de investigación científica en la rama de la biología, ecología y tecnologías limpias	Acceso a educación bachillerato apenas el 14% y educación superior 2%.
	Los pobladores sienten la necesidad de educarse, especialmente a los jóvenes, en áreas para desarrollar turismo, como es guianza, inglés, atención al cliente, gastronomía, entre otros, y carreras técnicas que les permita trabajar.	Escolaridad promedio baja y 18,23% de la población (10 años y más) no sabe leer ni escribir.
	Existen 9 escuelas en todo el territorio, que pueden organizarse estratégicamente, para cubrir con eficiencia la educación de 1ro a 10mo de EGB.	No hay bachillerato dentro de la parroquia, los jóvenes se dirigen a sectores aledaños para estudiar. No hay acceso a universidad: se cerraron las dos únicas extensiones en Pedernales y Chamanga; para acceder a educación superior deben mudarse a otras ciudades, lo que no les es posible por falta de recursos.
	Existen dos puntos disponibles de fácil acceso para implementar bachillerato, uno en Maldonado y otro en Bellavista, hay infraestructura.	
Salud	Existencia de recursos botánicos, minerales y animales para el desarrollo de productos medicinales y de belleza natural.	Dentro de la provincia el porcentaje de niños con retraso en talla por desnutrición crónica es del 18,3%
	La población en general muestra buena salud.	Presencia de enfermedades infecciosas por contaminación del agua por

**ACTUALIZACIÓN DEL PLAN DE DESARROLLO Y ORDENAMIENTO TERRITORIAL
PARROQUIA RURAL 5 DE JUNIO**

		palmicultoras (principalmente), camaroneras y ganadería. Se registran 6,73% de personas con discapacidad permanente por más de un año.
Acceso y uso de espacio público	Existen espacios de uso recreativo: canchas de fútbol; sólo requieren ser mejoradas.	No hay atención al desarrollo del deporte, cultura física y cultura.
		Necesidad de realizar encuentros deportivos que involucren a los pobladores de la parroquia y personas de otros sectores y regiones.
		Espacios de uso público muy limitados.
Necesidades básicas		Índice de pobreza por Necesidades Básicas Insatisfechas es el 98,23%
		En toda la parroquia no hay sistema de agua entubada o potable, ni alcantarillado.
Organización Social	Existen campos en los que se pueden iniciar organizaciones sociales	La presencia de organizaciones sociales es escasa
Grupos Étnicos	30% de la población es afro y negro.	
Seguridad y convivencia ciudadana	Muy poca presencia de violencia intrafamiliar y drogas	Carecen de sistemas de vigilancia, alarmas comunitarias y brigadas parroquiales.
Patrimonio Cultural	Existencia de celebraciones religiosas tradicionales y conocimiento en elaboración de elementos artesanales elaborados con materiales del medio, como canoas, canaletes, así mismo en gastronomía y medicina.	Poco apoyo al desarrollo de actividades artísticas y culturales
	Interés en rescatar y guardar manifestaciones culturales como música, danza, cantos, en especial de la cultura afro.	Inexistencia de políticas de conservación del patrimonio tangible e intangible.
	Saberes productivos en recolección de conchas (tradicional), en viveros de plantas como cacao y palma africana.	
Igualdad	Existen políticas	Discriminación.
Movilidad Humana	La migración es mínima.	

1.4.3 ECONÓMICO PRODUCTIVO

a) TRABAJO Y EMPLEO

➤ PEA POR RAMA DE ACTIVIDAD

PEA POR RAMA DE ACTIVIDAD			
Rama de actividad (Primer nivel)	SEXO		Total
	Hombre	Mujer	
Agricultura, ganadería, silvicultura y pesca	374	31	405
Industrias manufactureras	16	6	22
Distribución de agua, alcantarillado y gestión de desechos	1	-	1
Construcción	26	1	27
Comercio al por mayor y menor	14	15	29
Transporte y almacenamiento	4	-	4
Actividades de alojamiento y servicio de comidas	6	9	15
Actividades inmobiliarias	1	-	1
Actividades de servicios administrativos y de apoyo	7	1	8
Administración pública y defensa	4	7	11
Enseñanza	5	11	16
Actividades de la atención de la salud humana	-	2	2
Otras actividades de servicios	5	2	7
Actividades de los hogares como empleadores	-	5	5
No declarado	76	36	112
Trabajador nuevo	41	23	64
Total	580	149	729

FUENTE: INEC – Censo 2010

ELABORACION: EQUIPO CONSULTOR 2015

60

➤ PEA POR SEXO Y AUTO IDENTIFICACIÓN ÉTNICA

PEA POR SEXO				
SEXO				TOTAL
Hombre	%	Mujer	%	
318	43,85	409	56,15	725

FUENTE: INEC – Censo 2010

ELABORACION: EQUIPO CONSULTOR 2015

PEA OCUPADA	725
Población Ocupada que aún no es parte de la PEA	4
TOTAL POBLACIÓN OCUPADA	729

FUENTE: SNI - INEC – Censo 2010

ELABORACIÓN: PAESYANCIA. LTDA

ACTUALIZACIÓN DEL PLAN DE DESARROLLO Y ORDENAMIENTO TERRITORIAL
PARROQUIA RURAL 5 DE JUNIO

IDENTIFICACIÓN ÉTNICA DE LA PEA, SEGÚN SU CULTURA Y COSTUMBRES							
Indígena	Afroecuatoriano/a	Negro/a	Mulato/a	Montubio/a	Mestizo/a	Blanco/a	Otro/a
1	180	36	83	71	262	26	6
0,2	27,1	5,4	12,5	10,7	39,4	3,9	0,9

FUENTE: INEC – Censo 2010

ELABORACION: EQUIPO CONSULTOR 2015

PEA POR NIVEL DE INSTRUCCIÓN											
Rama de actividad (Primer nivel)	Ninguno	Centro de Alfabetización/(EBA)	Preescolar	Primario	Secundario	Educación Básica	Bachillerato - Educación Básica	Ciclo Pos bachillerato	Superior	Se ignora	Total
Agricultura, ganadería, silvicultura y pesca	87	37	1	183	41	39	7	-	4	6	405
Explotación de minas y canteras	4	4	1	4	4	-	1	1	1	2	22
Industrias manufactureras	-	-	-	1	-	-	-	-	-	-	1
Construcción	1	2	1	17	4	1	1	-	-	-	27
Comercio al por mayor y menor	3	2	-	11	9	1	1	1	1	-	29
Transporte y almacenamiento	-	-	-	2	1	-	1	-	-	-	4
Actividades de alojamiento y servicio de comidas	1	3	-	4	2	4	-	-	1	-	15
Actividades profesionales, científicas y técnicas	-	-	-	-	-	-	2	-	1	-	1
Actividades de servicios administrativos y de apoyo	1	-	-	4	-	1	2	-	-	-	8
Administración pública y defensa	-	2	-	2	2	-	5	6	3	-	11
Enseñanza	-	-	-	-	-	1	1	-	4	-	16
Actividades de la atención de la salud humana	-	-	-	1	-	-	-	-	-	-	2
Otras actividades de servicios	-	1	-	2	3	-	-	-	1	-	7
Actividades de los hogares como empleadores	-	1	1	1	2	-	-	-	-	-	5
No declarado	15	2	-	18	15	5	4	-	2	51	112
Trabajador nuevo	4	4	-	22	15	2	1	-	-	16	64
Total	116	58	4	272	98	54	26	8	18	75	729

FUENTE: INEC – Censo 2010

ELABORACION: EQUIPO CONSULTOR 2015

ACTUALIZACIÓN DEL PLAN DE DESARROLLO Y ORDENAMIENTO TERRITORIAL
PARROQUIA RURAL 5 DE JUNIO

APORTE O AFILIACIÓN A LA SEGURIDAD SOCIAL									
Rama de actividad (Primer nivel)	Seguro ISSFA	Seguro ISSPOL	IESS Seguro general	IESS Seguro voluntario	IESS Seguro campesino	Es jubilado del IESS/ISSFA/ISSPOL	No aporta	Se ignora	Total
Agricultura, ganadería, silvicultura y pesca	-	1	10	-	17	3	372	1	404
Industrias manufactureras	-	-	1	-	-	-	21	-	22
Distribución de agua, alcantarillado y gestión de desechos	-	-	-	-	-	-	1	-	1
Construcción	-	-	-	-	4	-	23	-	27
Comercio al por mayor y menor	-	-	1	-	4	-	24	-	29
Transporte y almacenamiento	-	-	-	-	-	-	4	-	4
Actividades de alojamiento y servicio de comidas	-	-	5	-	2	-	8	-	15
Actividades inmobiliarias	-	-	-	-	-	-	1	-	1
Actividades de servicios administrativos y de apoyo	-	-	2	-	2	-	4	-	8
Administración pública y defensa	-	-	4	-	3	-	4	-	11
Enseñanza	1	-	5	1	1	-	8	-	16
Actividades de la atención de la salud humana	-	-	-	-	-	-	2	-	2
Otras actividades de servicios	-	-	-	-	1	1	5	-	7
Actividades de los hogares como empleadores	-	-	-	-	1	-	4	-	5
No declarado	-	-	2	1	-	-	52	52	107
Trabajador nuevo	-	-	-	-	-	-	43	21	64
Total	1	1	30	2	35	4	576	74	723

Fuente: CENSO-INEC 2010

Elaborado: Equipo consultor 2015

RAZON DE DEPENDENCIA		
Código	Nombre de la Parroquia	Razón de Dependencia
080352	DAULE	100.7

FUENTE: INEC – Censo 2010

ELABORACION: EQUIPO CONSULTOR 2015

TASA DE DEPENDENCIA			
Nombre de la Parroquia	Tasa por cada 1000 personas	Población de dependientes	Población de 15 a 64 años
DAULE	913.8	1,028	1,125

Fuente: SIISE

Elaborado: EQUIPO CONSULTOR 2015

➤ **ECONOMÍA POPULAR Y SOLIDARIA**

En la Parroquia Daule existe pequeñas economías individuales y asociativas, las que están consideradas dentro de la economía popular y solidaria; éstas abarcan actividades económicas en varios sectores productivos como servicios, comercio, producción agrícola, pecuaria, pesquera y cosecha en manglares, las que aportan en la generación de empleos y por ende al desarrollo económico de la parroquia. Son el sustento diario de sus familias: para educación, salud, vivienda, alimentación, cultura y recreación. Las actividades pesqueras y cosecha en manglares es una de las principales actividades del sector. La población de la parroquia que realiza actividades económicas por cuenta propia es de 24,36%.

CATEGORÍA DE OCUPACIÓN										
Sexo	Empleado/a u obrero/a del Estado, Gobierno, Municipio, Consejo Provincial, Juntas Parroquiales	Empleado/a u obrero/a privado	Jornalero/a o peón	Patrono/a	Socio/a	Cuenta propia	Trabajador/a no remunerado	Empleado/a doméstico/a	Se ignora	Total
Hombre	22	105	183	24	2	121	6	1	75	539
Mujer	17	19	14	1	1	41	3	8	22	126
Total	39	124	197	25	3	162	9	9	97	665
%	18.65	18.65	29.62	3.76	0.45	24.36	1.35	1.35	14.59	100

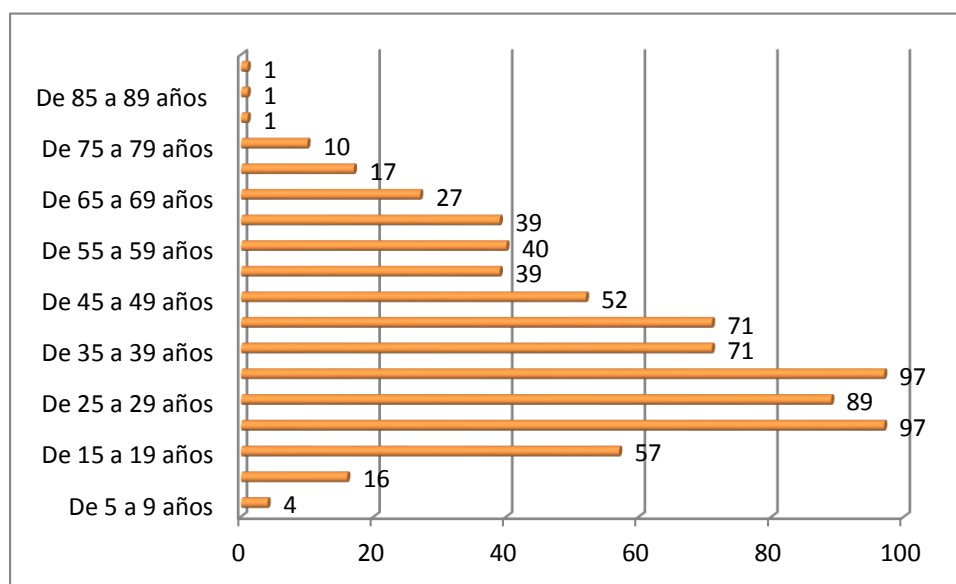
Fuente: CENSO-INEC 2010
Elaborado: Equipo consultor 2015

ACTUALIZACIÓN DEL PLAN DE DESARROLLO Y ORDENAMIENTO TERRITORIAL
PARROQUIA RURAL 5 DE JUNIO

GRUPO DE OCUPACIÓN (PRIMER NIVEL)												
Grupos quinquenales de edad	Directores y gerentes	Profesionales científicos e intelectuales	Técnicos y profesionales del nivel medio	Personal de apoyo administrativo	Trabajadores de los servicios y vendedores	Agricultores y trabajadores calificados	Oficiales, operarios y artesanos	Operadores de instalaciones y maquinaria	Ocupaciones elementales	no declarado	Trabajador nuevo	Total
De 5 a 9 años	-	-	-	-	-	-	-	1	-	3	-	4
De 10 a 14 años	-	-	-	-	-	-	-	7	-	9	-	16
De 15 a 19 años	-	-	-	-	1	9	-	25	-	9	11	57
De 20 a 24 años	1	-	2	3	3	25	7	20	-	20	13	97
De 25 a 29 años	-	4	-	-	2	37	6	23	-	7	10	89
De 30 a 34 años	3	1	1	3	10	23	6	30	-	9	11	97
De 35 a 39 años	-	2	-	-	6	26	7	13	-	9	5	71
De 40 a 44 años	4	4	-	2	8	21	6	14	-	5	7	71
De 45 a 49 años	-	1	1	-	5	19	2	11	-	8	4	52
De 50 a 54 años	-	-	-	2	5	13	3	10	-	6	-	39
De 55 a 59 años	1	-	-	1	1	16	-	9	-	8	2	40
De 60 a 64 años	-	-	-	1	2	17	-	7	-	11	1	39
De 65 a 69 años	-	-	-	-	3	13	1	5	-	5	-	27
De 70 a 74 años	-	-	1	-	3	7	1	4	-	1	-	17
De 75 a 79 años	-	-	-	-	-	3	1	5	-	1	-	10
De 80 a 84 años	-	-	-	-	-	-	-	-	-	1	-	1
De 85 a 89 años	-	-	-	-	-	1	-	-	-	-	-	1
De 90 a 94 años	-	-	-	-	-	1	-	-	-	-	-	1
Total	9	12	5	12	49	231	40	184	-	112	64	729

FUENTE: INEC – Censo 2010

ELABORACION: EQUIPO CONSULTOR 2015



➤ **EMPRESAS O ESTABLECIMIENTOS ECONÓMICOS**

Tipo de unidad legal 2013			
Clase de contribuyente fiscal 2013	Persona Natural	Persona Jurídica	Total
OTRO CONTRIBUYENTE	67	1	68
RISE	25	-	25
Total	92	1	93

Fuente: CENSO ECONOMICO-INEC 2010
Elaborado: Equipo consultor 2015

Tamaño de empresa 2013			
Sectores Económicos 2013	Micro empresa	Pequeña empresa	Total
Agricultura, ganadería, silvicultura y pesca	37	3	40
Industrias manufactureras	3	-	8
Comercio	8	-	8
Construcción	3	-	
Servicios	3	-	3
Total	54	3	57

Fuente: CENSO ECONOMICO-INEC 2010
Elaborado: Equipo consultor 2015

65

Sectores Económicos 2013								
Forma institucional 2013	Agricultura, ganadería, silvicultura y pesca	Explotación de Minas y Canteras	Industrias Manufactureras	Comercio	Construcción	Servicios	Total	
Régimen simplificado RISE	71	1	63	1.253	40	407	1.835	
Persona Natural no obligada a llevar contabilidad	96	4	282	1.541	91	1.889	3.903	
Persona natural obligado a llevar contabilidad	14	2	21	371	15	154	577	
Sociedad con fines de lucro	11	5	20	58	50	156	300	
Sociedad sin fines de lucro	1	-	3	4	-	190	198	
Empresa Pública	-	-	-	1	-	2	3	
Institución Pública	-	-	1	-	-	65	66	
Economía Popular y Solidaria	1	-	1	2	-	29	33	
Total	194	12	391	3.230	196	2.892	6.915	

Fuente: CENSO ECONOMICO-INEC 2010
Elaborado: Equipo consultor 2015

ACTUALIZACIÓN DEL PLAN DE DESARROLLO Y ORDENAMIENTO TERRITORIAL
PARROQUIA RURAL 5 DE JUNIO

Ventas Totales (Sumatorias en dólares)		
Código	Nombre de parroquia	Ventas totales 2013
080352	DAULE	607,511.00
TOTAL		

Fuente: CENSO ECONOMICO-INEC 2010
Elaborado: Equipo consultor 2015

Empleados-Afiliados Totales (Sumatorias)		
Código	Nombre de parroquia	Total empleados 2010
080352	DAULE	20
TOTAL		20

Fuente: CENSO ECONOMICO-INEC 2010
Elaborado: Equipo consultor 2015

Tamaño de empresa 2013			
Forma institucional 2013	Microempresa	Pequeña empresa	Total
Régimen simplificado RISE	24	-	24
Persona natural no obligada a llevar contabilidad	9	1	10
Persona natural obligado a llevar contabilidad	1	4	5
Sociedades con fines de lucro	-	-	-
Sociedad sin fines de lucro	-	-	-
Empresa Pública	-	-	-
Institución Pública	-	-	-
Economía Popular Solidaria	1	-	1
Total	35	5	40

Fuente: CENSO ECONOMICO-INEC 2010
Elaborado: Equipo consultor 2015

Tipo de unidad legal 2013			
Sectores Económicos 2013	Persona Natural	Persona Jurídica	Total
Agricultura, ganadería, silvicultura y pesca	66	-	66
Industrias Manufactureras	3	-	3
Comercio	16	-	16
Construcción	3	-	3
Servicios	4	1	5
Total	92	1	93

Fuente: CENSO ECONOMICO-INEC 2010
Elaborado: Equipo consultor 2015

b) PRINCIPALES PRODUCTOS DEL TERRITORIO

PRODUCTOS O SERVICIOS	TIPO DE PRODUCTO O SERVICIO	OBSERVACIONES
AGROPECUARIOS	Cacao, guineo, naranja, zapote, aguacate, coco, caña, mandarina, arazá, borjón, limón, yuca, zapallo, guaba, maracuyá, plátano, leche, queso, entre otros	Solamente de autoconsumo. El cacao es de venta externa
PESCA, COSECHAS DE MANGLAR Y CAMARONERAS	Camarón, cangrejo, concha, jaiva	Productos de autoconsumo. Venta externa del camarón de piscina.
ARTESANÍAS	No se evidenció en los talleres	
PRODUCTOS ELABORADOS	Pasta de cacao, mantequilla, chocolate mistelo, Jugo de piña, naranja papaya, fruta china, guineo Guarapo de caña, jugo de vinagre, alfeñique de panela	Elaborados artesanalmente para el consumo de la zona y de la Cabecera Cantonal en pequeñas cantidades.
COMERCIO INFORMAL	Camarón apanado, ceviche de camarón, ceviche de calamar, sopa de calamar Cangrejo: encocado, ceviche de cangrejo, cangrejo relleno Pescado: ceviche de pescado, pescado frito, sopa de pescado, estofado de pescado Concha: ceviche de concha, sopa de concha, bollo Jaiva: Ceviche, sopa de jaiva Gallina tapada, aguado de gallina, estofado de gallina Guanta: Guanta estofada, estofado de guanta Buchines de guineo	Los restaurantes trabajan sin ningún control del Ministerio de Salud Pública no tienen Patente, RUC, los espacios no son adecuados para los clientes. Ventas locales.
MANO DE OBRA CALIFICADA Y NO CALIFICADA	Mano de obra no calificada (jornaleros); y Calificada en el caso de Camaroneras y Cultivos de Palma	Jornaleros que trabajan en la agricultura mayoritariamente en las haciendas de palma y camaroneras.
TURISMO	Venta de alimentos de manera informal y hay contadas experiencias de guianza y acogimiento de extranjeros	El turismo es tiene potencialidad en la parroquia Daule, y es una de las actividades en la que los pobladores quieren incursionar.

Fuente: Talleres Diagnóstico Parroquial
Elaborado: Equipo consultor 2015

➤ CARACTERÍSTICAS DE LAS ACTIVIDADES ECONÓMICAS AGROPECUARIAS

La parroquia Daule tiene como producto principal están íntimamente relacionadas con la pesca, la actividad camaronera, la agricultura y el comercio.

Turísticamente la comunidad se muestra como un potencial en busca de inversión, por su belleza natural paisajística, su cercanía al mar, manglares y vista hacia la Isla Esmeralda, y su conectividad con la “Ruta del Spóndylus”.

Los recintos, Pedro Carbo su población se dedica de manera general a actividades relacionadas con la agricultura, ganadería, pesca, comercio, y en número poco significativo desempeña actividades relacionadas con las camaroneras asentadas en el sector, esta última se desempeña cerca de la población y del mangle de la zona en las piscinas del Sr. Alex Cevallos.

La actividad pesquera de la comunidad, se desempeña en condiciones artesanales y con fines de subsistencia para las familias, con embarcaciones de fibra que son arrimadas al puente peatonal sobre el río “Pedro Carbo”.

La Isla Esmeraldas es habitada por pobladores cuya mayor parte se dedican a desempeñar tareas relacionadas al mantenimiento y pesca de camarón en las piscinas camaroneras.

Entre las principales actividades de los pobladores se destacan a más de las relacionadas con las camaroneras, las relacionadas con la pesca y recolección de conchas y cangrejos en la reserva natural del manglar presente en la zona, y en menor proporción a una ganadería menor. En la Isla existe una considerable extensión de manglares que son refugio de vida de especies como aves, conchas y cangrejos, los cuales se encuentran amenazados por la presencia de grandes extensiones de piscinas camaroneras, que desechan constantemente químicos tóxicos como el “Karate” hacia el manglar y por ende al mar.

Otros recientes de mayor trascendencia esta: La Lora, su población se dedica a la agroforestería, ganadería y explotación de madera. En el Lorito Montañoso su actividad es agrícola, ganadera, extracción de madera, con plantaciones de balsa y maderas utilizadas para la fabricación de encofrado. El recinto Bellavista dedicados a la agricultura ganadería y silvicultura, productos comercializados en la parroquia de Chamanga, comercio menor en pequeñas tiendas y en menos

escala al cuidado de camaronerías. Recinto La Tola dedicados a la actividad agricultura ganadería, pecuaria y extracción de madera.

En el resto de recintos las actividades son similares.

Actividad agropecuaria dentro de la parroquia

- Una hectárea de palma africana produce de 1 a 2 toneladas cada semana, es decir 28 toneladas cada año.
- De la pesca resultan 15 gavetas anuales, aproximadamente 5.44 quintales anuales de pescado.
- En toda la parroquia sacan aproximadamente 40 quintales de cacao por semana, lo que es 1920 quintales al año.
- Una hectárea de camarón produce entre 15 y 25 quintales al mes por hectárea, se cosecha 120 veces al año. Aproximadamente en el año se cosecha 2500 quintales de camarón por hectárea.

➤ USO DE SUELO Y CONFLICTOS DE USO AGRARIO

MATRIZ DE DECISIÓN DE CONFLICTOS DE USO AGRARIO			
USO DE LA TIERRA Y COBERTURA NATURAL (áreas identificadas según mapa)	CAPACIDAD DE USO DE LA TIERRA (CUT)	CONFLICTO	SOLUCIÓN - PROPUESTA
70% PASTO CULTIVADO / 30% BOSQUE INTERVENIDO	Clase I, II y III 90% del territorio	Sin conflicto	Aplicar regulaciones
	Clase VII y VIII 10% del territorio	Sobre utilizado alto	Aplicar regulaciones
BOSQUE NATURAL	Clase I, II, III 80% del territorio	Sin conflicto	Aplicar regulaciones
	Clase VII y VIII 20% del territorio	Sobre utilizado medio	Aplicar regulaciones
CAMARONERA	Clase I, II 30 % del territorio	Sin conflicto	Aplicar regulaciones
	Clase VIII 70% del territorio	Sobre utilizado alto	Aplicar regulaciones
MANGLAR	Clase VIII 100% del territorio	Sin conflicto	Aplicar regulaciones
PASTO CULTIVADO	Clase VIII 100% del territorio	Sobre utilizado alto	Aplicar regulaciones

FUENTE: TALLERES DIAGNÓSTICO

ELABORADO: EQUIPO CONSULTOR 2015

c) OTRAS ACTIVIDADES ECONÓMICAS DE LA PARROQUIA

Actividades Acuícola y Pesquera

SECTOR	DESCRIPCIÓN
ACTIVIDAD ACUÍCOLA Y PESQUERA	Volumen De Producción De Los Principales Productos: -Pescado 5.44 Qq Aprox. Anuales - Camarones 2500 Qq Aprox. Anuales -Cangrejo, concha, camarón de río, jaiva, langostino recolección en pequeñas cantidades solo para consumo local. Hectáreas de Camaroneras: aprox. 1600 ha.

TEMA/ SECTOR	INDICADOR
Actividad industrial -manufacturera	PEA en la actividad: 22
	Número de empresas por tipo de industria: Se desconoce

TEMA/ SECTOR	INDICADOR
Actividad comercial	PEA en la actividad: 29
	Número de empresas por tipo de industria: Se desconoce

70

d) SEGURIDAD Y SOBERANIA ALIMENTARIA

La parroquia tiene producción agropecuaria, que realiza de manera precaria, y en su totalidad es de autoconsumo: diversas frutas, plátano, yuca, maracuyá, maíz, caña de azúcar, aguacate, leche, queso, etc. Productos avícolas de igual forma son de autoconsumo, como la gallina y huevos. La pesca y

e) PRESENCIA DE PROYECTOS NACIONALES DE CARÁCTER ESTRATEGICO

Cuadro No. X: Listado de Proyectos Estratégicos Nacionales

PROGRAMA Y/O PROYECTO	X	Y	AREA	ESTADO	PROVINCIA	CANTÓN
TERMoeLECTRICO ESMERALDAS II	627518	10096614	TERMoeLECTRI CIDAD	Funcionamiento	Esmeraldas	Esmeraldas

FUENTE: LISTA DE PROYECTOS ESTRATÉGICOS NACIONALES
ELABORACIÓN: PAESYAN CIA. LTDA.

f) FINANCIAMIENTO

INSTITUCIÓN FINANCIERA	TIPO	UBICACIÓN	MONTOS DE CREDITO	OBSERVACIÓN
Banco Pichincha	Privado	Cabecera Cantonal	Hasta 10.000 dólares	Los montos de créditos mayores se entregan a empresas externas
Banco de Fomento	Público	Cabecera Cantonal	Hasta 10.000 dólares	Existen muy pocos beneficiarios, debido a la dificultad de cumplir con los requisitos. Un grave problema es la falta de escrituras y la naturaleza de la tenencia de la tierra.

FUENTE: TRABAJO DE CAMPO
ELABORACIÓN: PAESYAN CIA. LTDA.

g) INFRAESTRUCTURA PARA EL FOMENTO PRODUCTIVO

TIPO DE INFRAESTRUCTURA	EXISTENCIA	UBICACIÓN	CARACTERÍSTICA	OBSERVACIONES
CARRETERAS Y TRANSPORTE	Autopista Pedernales – Esmeraldas	Cruza la parroquia de noroeste a suroeste, por los siguientes puntos: La Tola, La Lora, Bellavista, 10 de Agosto	Asfalto	Buen estado
	Vía a Daule	Cruza la parroquia	Lastrada	Estado regular
	Transporte de pasajeros	Desde Chamanga – Esmeraldas se trasladan a la cabecera parroquial / La Isla Esmeraldas y Recreo no cuentan con transporte fluvial	Buses de pasajeros	Se requiere mayor número de frecuencias y la implementación de lanchas para transportarse hacia las respectivas Islas
ENERGIA Y TELECOMUNICACIONES	Red de Energía bifásica	A nivel parroquial	Red precaria / baja	Constantes de caídas de tensión e interrupciones del servicio
	Red de Teléfono Convencional	Cabecera Parroquial	Satelital	Deficiente
	Cobertura de Telefonía Celular	Parroquial		Buen estado
MERCADOS	No existe			Están servidos por la Cabecera Cantonal
CAMALES	No existe			Están servidos por la Cabecera Cantonal

FUENTE: TRABAJO DE CAMPO
ELABORACIÓN: PAESYAN CIA. LTDA.

h) AMENAZAS A LA INFRAESTRUCTURA Y AREAS PRODUCTIVAS

TIPO DE INFRAESTRUCTURA	DESCRIPCIÓN	AMENAZAS
CARRETERAS Y TRANSPORTE	autopista Pedernales – Esmeraldas	Deterioro por temporada invernal
	Vía Pedernales- Esmeraldas – Cabecera parroquial	Deterioro por temporada invernal
	Transporte de pasajeros	Pocas frecuencias por mal estado de las vías
ENERGIA Y TELECOMUNICACIONES	Red de Energía bifásica	Frecuentes cortes
	Red de Teléfono Convencional	No existe
	Cobertura de Telefonía Celular	Cobertura deficiente
AREAS PRODUCTIVAS	Maglares	Por la contaminación de los químicos en las camaroneras (muerte de conchas, cangrejos, peces y camarones de río)
	Camaroneras	Inundación por exceso de lluvias o posibles amenazas de tsunami

FUENTE: TRABAJO DE CAMPO

ELABORACIÓN: PAESYAN CIA. LTDA.

**ACTUALIZACIÓN DEL PLAN DE DESARROLLO Y ORDENAMIENTO TERRITORIAL
PARROQUIA RURAL 5 DE JUNIO**

ECONÓMICO PRODUCTIVO		
VARIABLES	POTENCIALIDADES	PROBLEMAS
EMPLEO Y TALENTO HUMANO	Demanda por parte de Decameron y otras empresas de mano de obra calificada en servicios, mecánica, electricidad, informática, artesanías, costura, sastrería, alimentos entre otras.	Limitados medios de ingresos, la mayoría trabaja como obrero privado y jornalero.
	Presencia de Decameron, de manglares y bosque son favorables para generar actividades económicas de servicios y turismo	Alto porcentaje de trabajadores de mano de obra no calificada.
PRINCIPALES PRODUCTOS DEL TERRITORIO	Tienen producción agropecuaria variada para autoconsumo y comercialización en pequeña escala. Cacao y palma africana para la venta externa.	La producción es mayoritariamente de nivel primario, sin valor agregado en productos
	Producción camaronera para venta externa.	Producción artesanal, de servicios y manufacturera es insipiente
	Variada producción acuícola para autoconsumo y comercialización local: cangrejo, concha, jaiva, pescado.	
	Presencia de gastronomía y venta de alimentos elaborados a nivel local.	
SEGURIDAD Y SOBERANÍA ALIMENTARIA	Diversidad de alimentos garantizan la seguridad alimentaria.	
FINANCIAMIENTO		Existen muy poco acceso al crédito debido a la dificultad de cumplir con los requisitos.
INFRAESTRUCTURA PARA EL FOMENTO PRODUCTIVO	Camaroneras instaladas con buen equipamiento.	Los productores no cuentan con espacios para realizar la comercialización de sus productos.
AMENAZAS A LA INFRAESTRUCTURA		Áreas de cultivo de palma ubicadas en zonas erosivas y propensas al deslizamiento.
		Inundaciones afectan a los cultivos ubicados en las vegas de los ríos de la parroquia y bajos del perfil costero.

1.4.4. COMPONENTE DE ASENTAMIENTOS HUMANOS

a) RED DE ASENTAMIENTOS HUMANOS PARROQUIALES Y SUS RELACIONES CON EL EXTERIOR.

Análisis histórico de la distribución poblacional en el territorio

Fue influenciada en los años de 1980 por el Bum camaronero que se dio en la parroquia cercana de Chamanga este asentamiento poblacional se origina por la colonización de migrantes especialmente de la provincia de Esmeraldas, Manabí y el cantón Pedernales; de ahí que sus habitantes son mestizos de origen manabita en su mayoría.

Las comunidades que se encuentran asentadas al filo de la “Ruta del Spóndylus” como: Maldonado, Aguas Claras (incluido el caserío de Río Daule) en su mayor concentración de población aunque en ciertos sectores con salida al mar, La Tola, Bellavista, y 10 de Agosto.

Las asentadas en zonas bajas cerca a la costa de brazo de mar del océano Pacífico como la Cabecera parroquial Daule y Pedro Carbo; y la asentada en la zona insular de la parroquia como en el caso de la “Isla Esmeraldas”; y Tercero, las asentadas en la zona montañosa de la parroquia como Bonito-Montaña, y La Lora.

La Parroquia Daule está constituida por una red de asentamientos humanos con la siguiente jerarquización.

- **Asentamientos Rurales Nucleados:** Son asentamiento de una población que oscila de 400 a 2000 habitantes, en este rango encontramos la cabecera parroquial de Daule y el Recinto Pedro Carbo, cuyos habitantes se dedican: a la agricultura, comercio, turismo, pesca recolección de concha, cangrejos, camarones y empleados de empresas hoteleras como Decameron – Mompiche entre otros.
- **Asentamientos Rurales Dispersos:** Son asentamientos de una población de menos de 400 habitantes: en ellos se encuentran El Bonito, La Tola, Aguas Claras, Bellavista, Montaña, La Lora, Isla Esmeraldas y 10 de Agosto, esta última es la que mejor infraestructura y organización social tiene: Comité Pro-mejoras, Grupo de Promotoras Campesinas, Escuela, Comité de Padres de Familia y un Jardín Comunitario; el resto de

asentamientos cuentan con una infraestructura elementalísima: Junta Pro mejoras, Escuela, Comité de Padres de Familia de la escuela.

b) INFRAESTRUCTURA Y ACCESO A SERVICIOS BÁSICOS , DÉFICIT, COBERTURA, CÁLIDA: AGUA POTABLE, ELECTRICIDAD, SANEAMIENTO, DESECHOS SÓLIDOS.

Cuadro No. X: Matriz de Servicios Básicos, Déficit , Cobertura

UNIDAD TERRITORIAL	COBERTURA DE AGUA (%)	COBERTURA ALCANTARILLADO (%)	COBERTURA ENERGIA ELECTRICA (%)	DESECHOS SOLIDOS (%)
		0,2%		

FUENTE: CENSO 2010

ELABORACIÓN: PAESYAN CIA. LTDA.

NOMBRE DE LA PARROQUIA	DE RED PÚBLICA	DE POZO	DE RÍO, VERTIENTE, ACEQUIA O CANAL	DE CARRO REPARTIDOR	OTRO (AGUA LLUVIA/ALBARRADA)	TOTAL
DAULE	130	72	234	15	59	510
%	25	14	46	3	12	100

76

FUENTE: CENSO 2010

ELABORACIÓN: PAESYAN CIA. LTDA.

NOMBRE DE LA PARROQUIA	CONECTADO A RED PÚBLICA DE ALCANTARILLADO	CONECTADO A POZO SÉPTICO	CONECTADO A POZO CIEGO	CON DESCARGA DIRECTA AL MAR, RÍO, LAGO O QUEBRADA	LETRINA	NO TIENE	TOTAL
DAULE	1	110	119	12	66	202	510
%	0,2	22	23	2	13	40	100

FUENTE: CENSO 2010

ELABORACIÓN: PAESYAN CIA. LTDA.

ACTUALIZACIÓN DEL PLAN DE DESARROLLO Y ORDENAMIENTO TERRITORIAL
PARROQUIA RURAL 5 DE JUNIO

NOMBRE DE LA PARROQUIA	RED DE EMPRESA ELÉCTRICA DE SERVICIO PÚBLICO	PAN EL SOLAR	GENERADOR DE LUZ (PLANTA ELÉCTRICA)	OTRO	NO TIENE	TOTAL
DAULE	350	0	20	5	135	510
%	69	0	4	1	26	100

FUENTE: CENSO 2010

ELABORACIÓN: PAESYAN CIA. LTDA.

NOMBRE DE LA PARROQUIA	POR CARRO RECOLECTOR	LA ARROJAN EN TERRENO BALDÍO O QUEBRADA	LA QUEMAN	LA ENTIERRAN	LA ARROJAN AL RÍO, ACEQUIA O CANAL	DE OTRA FORMA	TOTAL VIVIENDAS
DAULE	132	95	182	59	29	13	510
%	26	19	36	12	6	3	100

FUENTE: CENSO 2010

ELABORACIÓN: PAESYAN CIA. LTDA.

c) ACCESO DE LA POBLACIÓN A VIVIENDA Y CATASTRO PREDIAL

77

DEFICIT HABITACIONAL CUALITATIVO	
PARROQUIA	% COBERTURA
DAULE	40,98
DÉFICIT HABITACIONAL CUANTITATIVO	
DAULE	34,31

FUENTE: INEC – CENSO INEC-2010

ELABORADO: PAESYAN CIA. LTDA.

TENENCIA O PROPIEDAD DE LA VIVIENDA							
PROPIA Y TOTALMENTE PAGADA	PROPIA Y LA ESTÁ PAGANDO	PROPIA (REGALADA, DONADA, HEREDADA O POR POSESIÓN)	PRESTADA O CEDIDA (NO PAGADA)	POR SERVICIOS	ARRENDADA	ANTICRESIS	TOTAL
311	4	24	90	59	24	0	512
61%	1%	5%	18%	12%	5%	0	100%

FUENTE: INEC – Censo 2010

ELABORACIÓN: PAESYAN

d) CARACTERIZACIÓN DE AMENAZAS Y CAPACIDAD DE RESPUESTA

Amenazas:

- Existe riesgo de inundación en la cabecera parroquial, Pedro Carbo y otras localidades y cultivos aledaños a ríos.
- Carreteras lastradas muy precarias con carencia de alcantarillas, cunetas y puentes bien construidos.
- Falta equipamiento para emergencia, transporte, bomberos y paramédicos.

Infraestructura prioritaria para emergencias:

La parroquia no cuenta con un Plan de Contingencia que incluya el equipamiento de albergues o refugios, rutas de evacuación y otras acciones. Sin embargo podemos anotar observaciones con respecto a la infraestructura existente.

- Locales de la escuela e iglesia recomendados como refugios, para damnificados.
- La cancha deportiva como punto de encuentro en caso de siniestros.
- Centro de salud debe ser fortalecido para atención de emergencias.

Acciones de mitigación

- GAD parroquial contempla en su plan de trabajo el mejoramiento de las vías de acceso, lo que facilitara para momentos de emergencia el traslado de los pobladores o de organismo de ayuda o socorro (bomberos, paramédicos , etc.).
- GAD parroquial contempla en su plan de trabajo la capacitación de pobladores para enfrentar casos de emergencias o desastres naturales.

ACTUALIZACIÓN DEL PLAN DE DESARROLLO Y ORDENAMIENTO TERRITORIAL
PARROQUIA RURAL 5 DE JUNIO

ASENTAMIENTOS HUMANOS		
VARIABLES	POTENCIALIDADES	PROBLEMAS
RED DE ASENTAMIENTOS HUMANOS PARROQUIALES	Poblaciones muy relacionadas entre sí promovida por la presencia del Estuario y el mar abierto.	Infraestructura deportiva adecuada no existe en toda la parroquia.
	Presencia de empresarios que buscan involucrar a los pobladores de la zona con fines de emprendimientos productivos y de servicios.	Poco interés e importancia para la planificación de los asentamientos humanos
	Pobladores jóvenes con mejores oportunidades de desarrollarse en diferentes actividades turísticas.	Asentamientos humanos al filo de la carretera
	La planificación y diseño del pueblo, para su crecimiento, es posible.	
	Amplios espacios para construcción de infraestructura	
SERVICIOS BÁSICOS	Suficientes fuentes de agua dulce para abastecimiento del consumo humano.	Posible riesgo por no haber sistema de potabilización del agua traída de las fuentes que abastecen la parroquia.
	Pobladores tienen interés en desarrollar un sistema de tratamiento de basura ecológico.	Insalubridad de la población por carencia del sistema de alcantarillado y disposición final de aguas servidas .
	Pobladores preocupados e interesados desarrollar sistemas de alcantarillado, agua potable, tratamiento de desechos sólidos.	Insalubridad y contaminación del medio ambiente por carencia de sistema para el manejo adecuado de desechos sólidos.
ACCESO DE LA POBLACIÓN A VIVIENDA Y CATASTROS	El 61% de la población tiene vivienda propia, totalmente pagada y sólo el 5% es vivienda arrendada.	Introducción de materiales no saludables en las viviendas
		Déficit habitacional cuantitativo es del 34.31% y déficit habitacional cualitativo 40.98%
		Viviendas no tienen escrituras
AMENAZAS Y CAPACIDAD DE RESPUESTA	Espacio físico para construir infraestructura de emergencias.	Riesgo de tsunami especialmente en la cabecera parroquial, El Recreo, La Isla y Pedro Carbo.
		Carretera lastrada muy precaria con carencia de alcantarillas, cunetas y puentes bien construidos.
		Población en riesgo, al suceder casos de emergencias, por no haber bomberos, paramédicos o transporte para trasladarse con urgencia.

**1.45. COMPONENTE DE MOVILIDAD, ENERGIA
Y CONECTIVIDAD**

a. ACCESO A SERVICIOS DE TELECOMUNICACIONES

PARROQUIA	COBERTURA ESPACIAL	ACCESO	
		HOGARES	%
Telefonía Fija	Parroquial (satelital)	2	0.39
Telefonía Celular	Parroquial (diferentes operadoras)	308	60.16
Acceso Internet	Parroquial (satelital)	12	2.34
Radiocomunicaciones (radios, televisión abierta y cable)	Radios locales, televisión nacional y satelital	18	3.52

FUENTE: Trabajo de Campo, SNI, INEC – Censo 2010
ELABORACIÓN: PAESYAN

b. POTENCIA INSTALADA Y TIPO DE GENERACION DE ENERGIA

Cuadro No. X: Matriz de Potencia instalada y tipo de generación de energía

TIPO DE ENERGIA	Potencia instalada	Observaciones
Energía Eólica	NO	
Energía Geotérmica	NO	
Energía Hidráulica	SI	Interconectado CNEL
Energía Solar/ fotovoltaica	NO	
Energía termoeléctrica	SI	Interconectado CNEL

FUENTE: Trabajo de Campo, SNI, INEC – Censo 2010
ELABORACIÓN: PAESYAN

81

PROCEDENCIA DE ENERGIA							
Procedencia de luz eléctrica	Casa/Villa	Mediagua	Rancho	Covacha	Choza	Otra vivienda particular	Total
	Red de empresa eléctrica de servicio público	150	4	188	4	4	-
Generador de luz (Planta eléctrica)	8	1	11	-	-	-	20
Otro	1	-	3	-	1	-	5
No tiene	47	5	70	8	4	1	135
Total	206	10	272	12	9	1	510

FUENTE: INEC – Censo 2010
ELABORACIÓN: PAESYAN

C. REDES VIALES Y DE TRANSPORTE

Las cooperativas de transporte intercantonal "La Costeñita" y "Pacífico" brindan diariamente el servicio de transporte intercantonal a los pobladores de la parroquia.

SERVICIO DE TRANSPORTE			
TIPO DE SERVICIO	FRECUENCIA	TIPO DE TRANSPORTE	TERMINAL TERRESTRE/FLUVIAL
Transporte de pasajeros y carga liviana	Cada 1 Hora y media	Buses	No existe en la parroquia
Servicio de taxis particulares	Indistinta	Autos pequeños	No existe
Servicio de carga pesada	Se desconoce	Camiones, plataformas privadas	Se desconoce

FUENTE:TRABAJO DE CAMPO
ELABORACIÓN:PAESYAN

Los tipos de vías de comunicación terrestre

VÍAS DE COMUNICACIÓN			
TIPO VIA	INTERCONEXION	MATERIAL	ESTADO
Autopista	Pedernales – Esmeraldas	Asfalto	Bueno
Carretera rural	Vía Pedernales- Esmeraldas – Cabecera parroquial	Lastrada	Regular
Océano Pacifico	Cabecera Parroquial – Isla Esmeraldas – El Recreo		
Gabarras	Se desconoce		
Tarabita	Se desconoce		

FUENTE:TRABAJO DE CAMPO SNI, INEC-CENSO 2010
ELABORACIÓN:PAESYAN

VÍAS / PUENTES QUE NECESITAN SER MEJORADOS			
COMUNIDAD	OBRA	DETALLE	PRIORIDAD
PEDRO CARBO	Asfaltado del carretera	2.5 km2	Alta
	Puente peatonal – hacerlo carrosable	70 km2	Alta
	Puente	20 m.	Alta
BELLAVISTA – MONTAÑO	Abrir carretera lastrada	-	Alta
SÁNCHEZ – LA BALZA	Asfaltado de la carretera	9 km2	Alta
LA TOLA – LA BALZA	Asfalto de la carretera	5 km2	Alta
AGUAS CLARAS – PIEDRA	Asfalto de la carretera	9 km2	Alta
DAULE – CABECERA DEL RÍO	Asfaltado de la carretera	9 km2	Alta
GAD PARROQUIAL – ENTRADA PRINCIPAL DE LA PARROQUIA	Asfaltado de La Carretera	2,6 km2	Alta
EL BONITO	Lastrado del puente	50 m.	Alta
LA LORA	Asfaltado del puente	50 m.	Alta

FUENTE:TRABAJO DE CAMPO
ELABORACIÓN:PAESYAN

d) RED DE RIEGO

Según la fuente oficial SENAGUA, en la parroquia Daule no existe ningún tipo de sistema de riego. El sistema más cercano está instalado en el cantón Rio Verde.

En el caso del Gobierno Provincial de Esmeraldas que tiene la competencia exclusiva de Riego y Drenaje tampoco se evidencia trabajo en este ámbito. La tendencia a la disminución de la pluviosidad en la parroquia, genera una futura necesidad de establecer infraestructura de riego.

e) AMENAZAS AL COMPONENTE DE MOVILIDAD, ENERGIA Y CONECTIVIDAD

Identificación de lugares y nivel de exposición a amenazas de: vías, puentes, redes y estaciones eléctricas; redes y equipamientos de comunicación, etc.

TIPO DE INFRESTRUCTURA	TIPO DE AMENAZA	NIVEL DE EXPOSICIÓN
VÍAS	Temporada invernal	Alto
	Movimientos en masa	Medio
PUENTES	Temporada invernal	Alto
REDES Y ESTACIONES ELECTRICAS	Temporada invernal	Alto
	Movimientos en masa	Medio
REDES Y EQUIPAMIENTOS DE COMUNICACIÓN	Temporada invernal	Medio
	Movimientos en masa	Bajo
FUENTES DE AGUA	Temporada invernal	Medio
SUB CENTRO DE SALUD	Temporada invernal	Medio
	Movimientos en masa	Bajo
ESCUELAS Y COLEGIO	Temporada invernal	Medio
	Movimientos en masa	Bajo
VIVIENDAS	Temporada invernal	Alto

Fuente: Talleres Diagnóstico Parroquial
Elaborado: Equipo consultor 2015

Identificación de infraestructuras parroquiales prioritarias para la atención en caso de desastre (vías de interconexión, puentes, puertos y aeropuertos, plantas de generación eléctrica, redes matrices de abastecimiento hídrico, hospitales, estaciones de bomberos, áreas de alojamiento equipadas, etc.).

TIPO DE INFRAESTRUCTURA	UBICACIÓN	OBSERVACIONES
VIAS	En la parroquia	Autopista Pedernales – Esmeraldas
		Vía Pedernales Cabecera Parroquial
PUENTES	Pedro Carbo	Puente peatonal sobre el río Pedro Carbo
	Recinto Maldonado	Hormigón armado, sobre el río Maldonado
REDES Y ABASTECIMIENTO HIDRICO	Cabecera Parroquial	Sistema básico de agua entubada
	Recinto Pedro Carbo	Sistema básico de agua entubada
HOSPITALES	Cabecera Cantonal	Atención en salud primaria
ESTACION DE BOMBEROS	No existe	No existe información
AREAS DE ALOJAMIENTO	No existe	No existe información

Fuente: Talleres Diagnóstico Parroquial - SNI
Elaborado: Equipo consultor 2015

f) SINTESIS DEL COMPONENTE DE MOVILIDAD, ENERGIA Y CONECTIVIDAD, PROBLEMAS Y POTENCIALIDADES

COMPONENTE DE MOVILIDAD, ENERGÍA Y CONECTIVIDAD		
VARIABLES	POTENCIALIDADES	PROBLEMAS
Telecomunicaciones	Empresas hoteleras y turísticas gestionan la presencia de empresas de telecomunicaciones instalen equipos.	En toda la parroquia no hay acceso a las TIC's. Hogares no tienen acceso a telefonía fija ni internet.
	Buena señal de telefonía móvil en toda la parroquia en toda la parroquia	No hay infocentro, para atención al público.
		Asentamientos, Bonito y Bellavista, sin red de energía eléctrica
		Caídas de energía por mal estado o falta de potencia de transformadores en Pedro Carbo y 10 de Agosto.
		Red vial rural de la parroquia en mal estado.
Potencia instalada y generación eléctrica		Línea de conducción de energía eléctrica a la parroquia en mal estado, interrupciones del servicio frecuentes. Necesidad de elevar la potencia del servicio de energía eléctrica
Red vial y de transporte	Presencia de transporte privado originado por el turismo	El acceso a la Isla Esmeraldas es difícil por no existir medios de transporte público fluvial sobre el estuario.
		No existe servicio de transporte público para los asentamientos alejados de la vía principal
Red de riego	Abundantes fuentes de agua para futuras necesidades de riego	
Amenaza		Amenaza de: deslizamientos que destruyan las redes eléctricas, la vía y los puentes en épocas de invierno.

1.4.6 COMPONENTE POLITICO INSTITUCIONAL Y PARTICIPACIÓN CIUDADANA

a) INSTRUMENTOS DE PLANIFICACION Y ORDENAMIENTO TERRITORIAL VIGENTES O EXISTENTES EN EL GOBIERNO AUTONOMO DESCENTRALIZADO, ASI COMO EL MARCO LEGAL VIGENTE

La Constitución de la República del Ecuador establece regular la organización, competencias, atribuciones y funcionamiento del Gobiernos Autónomos Descentralizado de la parroquia Rural Daule, la misma que se encuentra regida por los siguientes instrumentos:

- COOTAD (Código Orgánico de Organización Territorial Autonomía y Descentralización).
- COPYFP (Código Orgánico de Planificación y Finanzas Públicas).
- PNBV (Plan Nacional del Buen Vivir, 2013- 2017).
- Ley Orgánica del Servicio Público
- Ley Orgánica de Participación Ciudadana y Control Social.
- Ley de Turismo
- Ley Orgánica de la Contraloría General del Estado

Si bien existe una amplia normatividad que regula la acción del GAD parroquial, esta no es conocida y aplicada como herramienta y marco de acción para gobernar. Los conocimientos del GAD sobre estos instrumentos, es limitada.

MATRIZ DE MECANISMOS DE ARTICULACIÓN POR EL GOBIERNO CANTONAL EN LOS QUE TIENE INJERENCIA EL GOBIERNO PARROQUIAL

87

MECANISMOS DE ARTICULACIÓN	DESCRIPCIÓN	ACTORES
Mesas de trabajo	Se plantean mesas de trabajo entre los diferentes niveles de gobiernos locales para analizar proyectos de impacto cantonal, provincial y parroquial.	<ul style="list-style-type: none"> ✓ Gobierno Provincial ✓ Gobierno cantonal ✓ Gobierno Parroquial
Comité técnico de planificación	Comité conformado por técnicos de los tres niveles de gobiernos locales, cuyo trabajo es analizar el avance de lo planificado en los PDOT	<ul style="list-style-type: none"> ✓ Gobierno Provincial ✓ Gobierno cantonal ✓ Gobierno Parroquial
Comités ciudadanos de seguimiento y veeduría	No existe conformado los Comités de veeduría ciudadana	

b) MAPEO DE ACTORES PUBLICOS, PRIVADOS, SOCIEDAD CIVIL

ACTORES	ACTIVIDAD	UBICACIÓN	RELACIÓN CON EL GAD (POSITIVO / NEGATIVO)	INFLUENCIA EN LA PARROQUIA (ALTA, MEDIA, BAJA)
JUNTA DE AGUA POTABLE Y ALCANTARILLADO	Manejo del sistema de agua potable de distribución para la comunidad	DAULE - PEDRO CARBO	Positivo	Baja
ORGANIZACIÓN DE CACAOTEROS APROCAN	Comercializar y exportar granos de cacao secos o en baba	DAULE	Positivo	Alta
ASOCIACIÓN DE PESCADORES Y ARTESANALES (ASOPESMAR)	Organización particular para sus intereses gremiales	DAULE	Positivo	Alta
CVBS	Encargado en el cuidado de los niños entre los 0-5 años	DAULE	Positivo	Media
TENENCIA POLÍTICA	Encargado de la seguridad de la parroquia	DAULE	Positivo	Alta
UNIDAD DE POLICIA COMUNITARIA	Apoyo en lo concerniente a seguridad	LA LORA	Positivo	Alta
SUB-CENTRO DE SALUD (MSP)	Control de salud, y apoyo en todos los programas del Ministerio de Salud Pública.	CENTRO DE SALUD DAULE PUESTO DE SALUD EN PEDRO CARBO	Positivo	Baja
PROYECTO DE RESTAURACIÓN FORESTAL (MAE)	Reforestación de varias zonas de la parroquia	En todo el territorio parroquial	Positivo	Alta
ESC. LUIS FELIPE BORJA (MEC)	Educación general básica	DAULE	Positivo	Medio
ORGANIZACIONES INTERNAS				
GAD PARROQUIAL	Gobierno de la parroquia Daule	DAULE	Positivo	Medio
COMITÉS PRO MEJORAS,	Encargados en el mejoramiento del barrio – sector	DAULE	Positivo	Medio

FUENTE: TRABAJO DE CAMPO
ELABORACIÓN: PAESYAN CIA. LTDA.

c) ESTRUCTURA Y CAPACIDADES DEL GOBIERNO AUTONOMO DESCENTRALIZADO PARA LA GESTION DEL TERRITORIO, INCLUYE ANALISIS DEL TALENTO HUMANO

El análisis realizado en el PDOT elaborado en el año 2010, permite conocer la capacidad de acción del GAD parroquial Daule a continuación transcribimos una parte del texto tomado del PDOT vigente:

“La Junta Parroquial de Daule, incluida en la jurisdicción del cantón Muisne de la provincia de Esmeraldas, constituye el gobierno de cercanía, en razón de ser el gobierno local más cercano a los ciudadanos, en consecuencia está obligado a planificar su acción sobre el territorio parroquial de modo participativo, a fin de ganar en transparencia e involucramiento de todos en la toma de decisiones políticas para legitimar la gestión de la Junta Parroquial e incluir a la mayor parte de la población, de tal modo que el logro de la gestión para el desarrollo sostenible sea obra de los ciudadanos en ejercicio pleno democracia; propósito en el que se inscribe el uso de las herramientas e instrumentos técnicos proporcionados por la planificación del territorio parroquial en Daule”

El GAD parroquial cuenta con un presupuesto de 194.393,22 dólares en el presente año, provenientes de la asignación del Estado. De este valor destina el 30% para gastos operativos o corrientes y el 70% para inversión. El ámbito financiero del GAD parroquial es muy deficiente debido a su falta de capacidad para gestionar recursos propios o provenientes de diversos cooperantes públicos y privados. Si se desarrollará esta capacidad podría incrementarse el presupuesto actual.

89

El nivel de participación ciudadana en la parroquia es bajo, la participación es sólo de un sector, de un número limitado de personas, líderes de los recintos, los mismos que han formado parte en elaboración del PDOT y de la presente actualización, cabe indicar que no existe la estructura de Asamblea parroquial o de otros mecanismos de participación establecidos en la Ley de Participación Ciudadana.

Actualmente el GAD parroquial cuenta con los siguientes servidores: Presidente como autoridad ejecutiva, los vocales como autoridad legislativa y miembros responsables de las diferentes comisiones de trabajo y un Secretario Tesorero como responsable de lo procesos administrativos financieros.

Como equipamiento físico cuenta con una casa parroquial mediana, con espacio para cada vocal, una sala para reuniones comunitarias y oficina para la secretaria, requiere ser mejorada; tiene un equipo de computación básico, sin acceso a internet, la telefonía móvil tiene buena señal, por falta de internet obliga a los servidores a movilizarse a Esmeraldas o Pedernales para realizar su gestión.

El GAD, no cuenta con una base de datos de las organizaciones comunitarias de la parroquia, sólo posee un conocimiento por el accionar diario; la relación es muy baja debido a la resistencia que tiene el presidente en los diferentes sectores de la parroquia, resistencia originada por los incumplimientos de los ofrecimientos con respecto a las necesidades que

tienen los sectores. La relación con los actores públicos es baja por el poco involucramiento de la junta con las diferentes instituciones públicas y sus servidores públicos.

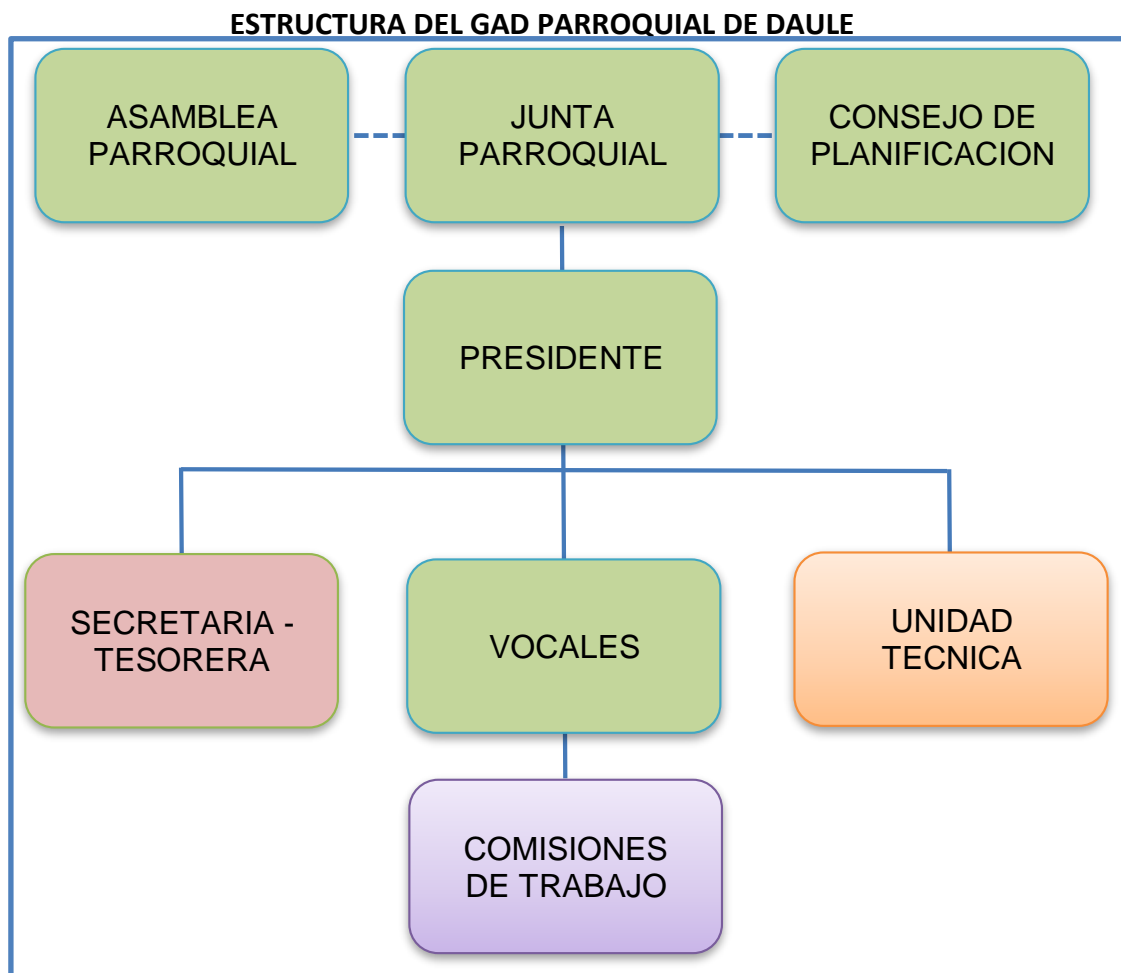
El GAD parroquial en los últimos años está atravesando una situación difícil con la sociedad civil, debido a las grandes necesidades que tiene la parroquia y según los pobladores hace mucho tiempo el GAD no ha realizado obras de ninguna clase, existe un criterio negativo por parte de la sociedad civil para con el GAD, la incredulidad prima, el desprestigio con respecto a los miembros de la Junta también, esto ha dado lugar a la desmotivación, desorientación de los dirigentes de organizaciones sociales y pobladores.

Daule con grandes potencialidades físicas, por la presencia del Océano Pacífico, el refugio de vida Silvestre,, no ha logrado tener cooperación internacional que permita incentivar el desarrollo económico, sus características se presta para la investigación de especies acuáticas y la vida silvestre, la falta de conocimiento y la gestión no ha podido incursionar en este ámbito de la cooperación internacional.

La articulación y coordinación con otros niveles de gobierno para resolver conflictos y potenciar complementariedades en las diferentes acciones de la parroquia, es bajo, el GAD no asume ni lidera los problemas que tienen los pobladores, por lo tanto no potencia las complementariedades.

**ESTRUCTURA Y CAPACIDADES DEL GOBIERNO AUTÓNOMO DESCENTRALIZADO
PARA LA GESTIÓN DEL TERRITORIO, INCLUYE ANÁLISIS DEL TALENTO HUMANO**

GRÁFICO No. 71



Fuente: Trabajo de CAMPO
Elaborado: PESYAN CIA. LTDA.

CUADRO No. 97

CAPACIDAD INSTITUCIONAL DEL GAD			
ITEM	CAPACIDAD INSTALADA	OPERATIVIDAD	OBSERVACIONES
TALENTO HUMANO	1 SECRETARIO – TESORERO	Cumplimiento de sus funciones	Necesidad de contar con una Contadora
	2 SECRETARIAS	Cumplimiento de sus funciones	
	GRUPO DE MUJERES	Aseo de las oficinas	
	1 INGENIERO AGROFORESTAL	Servicios profesionales para el Proyecto de Restauración forestal	
	1 TECNICO DE CAMPO		
1 CONTADORA			
LOGISTICA			No cuentan con vehículos y otros requerimientos logísticos
INFRAESTRUCTURA Y EQUIPOS	Instalaciones del GAD Parroquial	1 oficina para presidencia. 1 sala de reuniones de los miembros de la Junta. 3 espacios físicos para cada vocal. 1 salón para oficina y atención al público. Sala para reuniones comunitarias	Se necesita mejorar las instalaciones para una mejor atención
MANEJO DE INFORMACIÓN		Se cumple con todos los requerimientos de información que solicitan los organismos del Estado	Se dificulta el envío de información ya que no se cuenta con el servicio de internet, por lo cual el Secretario-Tesorero se ve obligado a salir a trabajar fuera de las instalaciones del GAD.
BASE DE DATOS COMUNITARIA	Se desconoce	Se desconoce	Se requiere levantar un catastro de las organizaciones existentes en la parroquia
COOPERACIÓN INTERNACIONAL	Se desconoce	Se desconoce	No existe información acerca de la cooperación internacional
ARTICULACIÓN Y COORDINACIÓN CON OTROS NIVELES DE GAD	Se desconoce	Se desconoce	Se mantienen diálogos pero no se trabaja articuladamente

Fuente: TALLERES DIAGNÓSTICO PARROQUIAL
Elaborado: PEASYAN CIA. LTDA.

➤ **CAPACIDAD OPERATIVA DEL GAD PARA EJECUTAR PROYECTOS Y MANEJAR PRESUPUESTO**

A la fecha de la actualización del PDOT, el GAD Parroquial se encuentra ejecutando el presupuesto del año 2015 de 187.960,000 dólares anuales proveniente de la asignación del Gobierno Nacional. Además se encuentra en proceso de ejecución el Proyecto de Restauración Forestal, emprendido por el Ministerio del Ambiente (MAE) con un presupuesto de 160.000.00 U.S.D., gestionado en el MAE. Históricamente, aparte del mencionado proyecto, el GAD Parroquial no cuenta con experiencia en gestión y ejecución de proyectos y no dispone de capacidad técnica o la voluntad política para la formulación y gestión de recursos para obtener cooperación internacional o externa.

CUADRO No. 98

PRESUPUESTO 2015	
ASIGNACIÓN 2015 (MEF)	187.960,00
GASTO CORRIENTE 30%	56.388,30
ASIGNACIÓN GAP 10%	18.963,20
GASTO INVERSIÓN 60%	112.776,00

Fuente:Talleres Diagnóstico Parroquial
Elaborado: PAESYAN CIA. LTDA.

CUADRO No. 99

PROYECTO DE RESTAURACION FORESTAL		
DESEMBOLSO	VALOR	EJECUCIÓN
1ER DESEMBOLSO	80.000.00	Compra de plantas
2DO DESEMBOLSO	6.000.00	Técnico de campo
3ER DESEMBOLSO	14.500.00	Director de Programa

Fuente:Talleres Diagnóstico Parroquial
Elaborado: Equipo consultor 2015

EJECUCIÓN DE PRESUPUESTO		
RUBRO	ASIGNACIÓN	EJECUCIÓN
CONSTRUCCION DE MURO DE CONTENCIÓN	35.000,00	
CONSTRUCCION DEL PARQUE DEL RECINTO AGUA CLARA	48.000,00	
CONSTRUCCION DE PUERTO DE MARISCOS	54.000,00	
FISCALIZACION DE OBRAS	3.000,00	
ACTUALIZACIÓN PDOT PARROQUIA DAULE	24.960,00	
PROYECTO CULTURAL Y DE FESTIVIDADES PARROQUIALES	17.000,00	
CAMPEONATO DEPORTIVO PARROQUIAL	3.000,00	
TOTAL INVERSION	184.960,00	

Fuente:Talleres Diagnóstico Parroquial

Elaborado: PAESYAN CIA. LTDA.

ACTUALIZACIÓN DEL PLAN DE DESARROLLO Y ORDENAMIENTO TERRITORIAL
PARROQUIA RURAL 5 DE JUNIO

PROBLEMAS Y POTENCIALIDADES COMPONENTE POLITICO INSTITUCIONAL Y PARTICIPACION CIUDADANA		
Variables	Potencialidades	Problemas
Instrumentos de planificación y marco legal	Plan de Desarrollo desde el 2010	Carecen de reglamentos: Participación Ciudadana, Reglamento Interno de Procesos y Funciones y otras herramientas.
	Comisiones de trabajo conformadas por los vocales de la Junta	GAD, no tiene proyectos ejecutándose en la actualidad, no se trabaja con lo establecido en el PDOT del 2010
		Irregularidad de las reuniones con miembros del GAD; divergencias entre el presidente y los vocales.
Actores del territorio	Grupo de actores comprometidos con las actividades de desarrollo de la parroquia.	GAD no tiene una adecuada relación con los actores de la parroquia. Problemas de gobernabilidad
	Presencia de organizaciones de cacaoteros y pesqueros	Los recursos económicos no son bien distribuidos, no existe rendición de cuentas.
	Presencia de comités de padres de familia de las escuelas.	
	Presencia de líderes de los diferentes recintos.	No hay Asamblea Ciudadana, desconocimiento de reglamentos del sistema de participación ciudadana y su aplicación.
		Problemas de gestión por inadecuada coordinación con el Municipio de Muisne y GAD Provincial
Capacidad del GAD para la gestión del territorio	Vocales del GAD sienten la necesidad y están interesados por trabajar de manera planificada con el Presidente.	El GAD depende casi exclusivamente de la asignación del Estado. Poco conocimiento sobre fuentes de recursos y otros cooperantes
	La parroquia está ubicada en una zona prioritaria para entrega de recursos por parte del estado y cooperantes nacionales e internacionales	Baja operatividad de la administración pública debido a la falta de conocimiento en temas administrativos y de gestión pública.
		Baja capacidad operativa por falta de buenas instalaciones y acceso a teléfono e internet.

PRIORIZACION DE PROBLEMAS Y POTENCIALIDADES DE TODOS LOS COMPONENTES

No.	PRIORIZACION POTENCIALIDADES COMPONENTE BIOFISICO			
1	MUY ALTA	Al oeste del territorio se presentan relieves en los que se desarrollan manglares.		
2	MUY ALTA	Las características CUT del suelo indican que tiene vocación agropecuaria (Clase I, II, III)	La cobertura de suelo correspondiente a bosque intervenido y pasto cultivado en gran parte se desarrolla en áreas adecuadas de acuerdo a las CUT.	
			No se registra explotación de recursos naturales no renovables que provoque degradación en el territorio.	Presencia de arena negra, cobre, materiales áridos y pétreos.
3	ALTA	Hay dos Áreas Protegidas dentro de la parroquia y territorio con vocación para la conservación	Existe aún aproximadamente un 15% de bosque natural.	Recursos para producción de oxígeno, pulmón para el país y el planeta. Potencialidad venta de servicios ambientales
			Extensa red de ríos y esteros cruzan todo el territorio	Zona de interés científico por su ecosistema aún conservado
4	MUY ALTA	Ecosistemas Bosque Húmedo Tropical y Bosque seco tropical ricos en recursos renovables	Temperatura y pluviosidad generan un clima agradable y saludable.	

**ACTUALIZACIÓN DEL PLAN DE DESARROLLO Y ORDENAMIENTO TERRITORIAL
PARROQUIA RURAL 5 DE JUNIO**

No.	PRIORIZACION PROBLEMAS COMPONENTE BIOFISICO			
1	MUY ALTA	Ecosistemas en peligro de desaparecer debido a actividades antrópicas: tala de bosques y manglares, ganadería, palmicultura, actividades agropecuarias en pequeña escala.	Riesgos de cambio climático por disminución del bosque y manglares.	
			Riesgo de desertificación y erosión de suelos por las actividades culturales, destacándose el monocultivo de palma africana y la deforestación	
				El territorio es de carácter medianamente riesgoso por tener más de 80% con geología de mediana susceptibilidad por deslizamientos y un 15% con alta susceptibilidad a movimientos en masa
2	ALTA	El actual Uso de la Tierra y Cobertura Natural se contradice con las CUT y las 2 Áreas Protegidas existentes en el territorio parroquial (del PANE).	La mayor parte del 10% territorio con vocación para la conservación (CUT Clase VII y VIII), está siendo ocupado en actividades camaroneras y agropecuarias	Bosques naturales se acaban para sembrar en ellos palma africana y otros, en menor cantidad, como son arboles madereros.
			Las COT establecidas por el GAD Cantonal no están de acuerdo con las CUT del territorio.	Reducción de bosques y su fauna debido a la tala de árboles, expansión de la agropecuaria y caza.
3	MUY ALTA	Red hídrica está siendo contaminada y agotada por los monocultivos de palma africana, camaroneras, ganadería y la deforestación. Esto afecta fuentes de consumo humano.	Plantaciones de palma contaminan suelos, agua y aire por fumigaciones y uso de químicos	
4	ALTA	Pluviosidad y caudal de los ríos de la parroquia tiende a disminuir. En épocas de lluvias hay desbordamientos	Desbordamiento de ríos en temporada de invierno	El relieve afecta para que en épocas de invierno haya inundaciones.

**ACTUALIZACIÓN DEL PLAN DE DESARROLLO Y ORDENAMIENTO TERRITORIAL
PARROQUIA RURAL 5 DE JUNIO**

PRIORIZACION COMPONENTE SOCIO CULTURAL				
No.	Prioridad	Potencialidades		
1	MEDIA	Población mayoritariamente joven.	La migración es mínima.	
2	ALTA	Existencia de celebraciones religiosas tradicionales y conocimiento en elaboración de elementos artesanales elaborados con materiales del medio, como canoas, canaletes, así mismo en gastronomía y medicina.	Interés en rescatar y guardar manifestaciones culturales como música, danza, cantos, en especial de la cultura afro.	30% de la población es afro y negro.
			Dentro de la población predomina la cultura y costumbres mestizas, también existen cultura y costumbres afro.	
3	MUY ALTA	La parroquia cuenta con espacios y recursos naturales para la implementación de instituciones educativas y de investigación científica en la rama de la biología, ecología y tecnologías limpias	Existen dos puntos disponibles de fácil acceso para implementar bachillerato, uno en Maldonado y otro en Bellavista, hay infraestructura.	
			Existen 9 escuelas en todo el territorio, que pueden organizarse estratégicamente, para cubrir con eficiencia la educación de 1ro a 10mo de EGB.	
4	ALTA	Existen espacios que pueden ser mejorados o construidos para uso recreativo.		
			El 61% de la población tiene vivienda propia, totalmente pagada y sólo el 5% es vivienda arrendada.	
5	ALTA	Muy poca presencia de violencia intrafamiliar y drogas		

**ACTUALIZACIÓN DEL PLAN DE DESARROLLO Y ORDENAMIENTO TERRITORIAL
PARROQUIA RURAL 5 DE JUNIO**

PRIORIZACION COMPONENTE SOCIAL CULTURAL				
NO.	PRIORIDAD	PROBLEMAS		
1	MUY ALTA	Acceso a educación bachillerato apenas el 14% y educación superior 2%.	Escolaridad promedio baja y 18,23% de la población (10 años y más) no sabe leer ni escribir.	
			No hay bachillerato dentro de la parroquia, los jóvenes se dirigen a sectores aledaños para estudiar. No hay acceso a universidad.	
2	MEDIA	Se registran 6,73% de personas con discapacidad permanente por más de un año.		
3	MUY ALTA	No hay atención al desarrollo del deporte, cultura física y cultura.	Inexistencia de políticas de conservación del patrimonio tangible e intangible.	Poco apoyo al desarrollo de actividades artísticas y culturales
			La presencia de organizaciones sociales es escasa	
			Espacios de uso público muy limitados.	
4	MUY ALTA	Índice de pobreza por Necesidades Básicas Insatisfechas es el 98,23%	En toda la parroquia no hay sistema de agua entubada o potable, ni alcantarillado.	Presencia de hacinamiento en hogares por pobreza
			Presencia de enfermedades infecciosas por contaminación del agua por palmicultoras (principalmente), camaronerías y ganadería.	
5	MEDIA	La parroquia no está organizada en prevención y sistemas de vigilancia, alarmas comunitarias y brigadas parroquiales.	Población en riesgo, al suceder casos de emergencias, por no haber bomberos, paramédicos o transporte para trasladarse con urgencia.	

ACTUALIZACIÓN DEL PLAN DE DESARROLLO Y ORDENAMIENTO TERRITORIAL
PARROQUIA RURAL 5 DE JUNIO

PRIORIZACION COMPONENTE ECONÓMICO PRODUCTIVO				
No.	PRIORIDAD	POTENCIALIDADES		
1	MUY ALTA	Demanda por parte de Decameron y otras empresas de mano de obra calificada en servicios, mecánica, electricidad, informática, artesanías, costura, sastrería, alimentos entre otras.	Presencia de empresarios que buscan involucrar a los pobladores de la zona con fines de emprendimientos productivos y de servicios.	
2	MUY ALTA	Presencia de Decameron, de manglares y bosque son favorables para generar actividades económicas de servicios y turismo	Presencia de gastronomía y venta de alimentos elaborados a nivel local.	
3	MEDIA	Tienen producción agropecuaria variada para autoconsumo y comercialización en pequeña escala. Cacao y palma africana para la venta externa.		
4	ALTA	Variada producción acuícola para autoconsumo y comercialización local: cangrejo, concha, jaiva, pescado.	Camaroneras instaladas con buen equipamiento.	Producción camaronera para venta externa.
5	MEDIA	Diversidad de productos garantizan la seguridad alimentaria y la salud.	Existencia de recursos botánicos, minerales y animales para el desarrollo de productos medicinales y de belleza natural.	

ACTUALIZACIÓN DEL PLAN DE DESARROLLO Y ORDENAMIENTO TERRITORIAL
PARROQUIA RURAL 5 DE JUNIO

PRIORIZACION DEL COMPONENTE ECONÓMICO PRODUCTIVO				
No.	PRIORIDAD	PROBLEMAS		
1	MUY ALTA	Limitadas oportunidades de empleo, la mayoría trabaja como obrero privado y jornalero.	Alto porcentaje de trabajadores de mano de obra no calificada.	
2	ALTA	La producción es mayoritariamente de nivel primario, sin valor agregado en los productos	Producción artesanal, de servicios y manufacturera es insipiente	
3	MEDIA	Existen muy poco acceso al crédito debido a la dificultad de cumplir con los requisitos.		
4	ALTA	Los productores no cuentan con espacios para realizar la comercialización de sus productos.		
				Áreas de cultivo de palma ubicadas en zonas erosivas y propensas al deslizamiento.
5	MEDIA	Inundaciones afectan a los cultivos ubicados en las vegas de los ríos de la parroquia y bajos del perfil costero.		

ACTUALIZACIÓN DEL PLAN DE DESARROLLO Y ORDENAMIENTO TERRITORIAL
PARROQUIA RURAL 5 DE JUNIO

PRIORIZACION COMPONENTE ASENTAMIENTOS HUMANOS				
No.	Prioridad	POTENCIALIDADES		
1	MEDIA	Poblaciones muy relacionadas entre sí por la presencia del Estuario y el mar abierto.		
2	ALTA	Amplios espacios para construcción de infraestructura de servicios públicos	Espacio físico para construir infraestructura de emergencias.	
3	MUY ALTA	Suficientes fuentes de agua dulce para abastecimiento del consumo humano.		
4	ALTA	Pobladores tienen interés en desarrollar un sistema de tratamiento de basura ecológico.		
5	MUY ALTA	Parroquia conectada con Decameron, Mompiche y otras localidades de alta demanda turística		

ACTUALIZACIÓN DEL PLAN DE DESARROLLO Y ORDENAMIENTO TERRITORIAL
PARROQUIA RURAL 5 DE JUNIO

PRIORIZACION COMPONENTE ASENTAMIENTOS HUMANOS				
No.	Priorizar	PROBLEMAS		
1	ALTO	Asentamientos humanos crecen desordenadamente	Asentamientos humanos al filo de la carretera	
			Viviendas no tienen escrituras	
2	MUY ALTO	Alto porcentaje de la población se abastece de ríos o vertientes actualmente en proceso de contaminación	Sistema de entubado de abastecimiento de agua sin potabilizar y con un alto déficit de cobertura	
3	MUY ALTO	Insalubridad de la población por carencia del sistema de alcantarillado y disposición final de aguas servidas		
4	MUY ALTO	Carencia de sistema para el manejo adecuado de desechos sólidos.		
			Introducción de materiales no saludables en las viviendas	
5	ALTO	Riesgo de tsunami especialmente en la cabecera parroquial, El Recreo, La Isla y Pedro Carbo.		

ACTUALIZACIÓN DEL PLAN DE DESARROLLO Y ORDENAMIENTO TERRITORIAL
PARROQUIA RURAL 5 DE JUNIO

PRIORIZACION COMPONENTE DE MOVILIDAD, ENERGÍA Y CONECTIVIDAD				
No.	Prioridad	POTENCIALIDADES		
1	ALTA	Buena señal de telefonía móvil en toda la parroquia en toda la parroquia	Empresas hoteleras y turísticas gestionan la presencia de empresas de telecomunicaciones instalen equipos.	
2	MEDIA	Presencia de transporte privado originado por el turismo		
3	MEDIA	Abundantes fuentes de agua para futuras necesidades de riego		
4	ALTA	Parroquia está cruzada por la carreta Spodylus		

PRIORIZACION COMPONENTE DE MOVILIDAD, ENERGÍA Y CONECTIVIDAD				
No.	Prioridad	PROBLEMAS		
1	MUY ALTA	En toda la parroquia no hay acceso a las TIC's. Hogares no tienen acceso a telefonía fija ni internet.	No hay infocentro, para atención al público.	
2	ALTA	Red de energía eléctrica con cobertura deficiente e interrupciones frecuentes. Necesidad de elevar la potencia.	Asentamientos, Bonito y Bellavista, sin red de energía eléctrica Caídas de energía por mal estado o falta de potencia de transformadores en Pedro Carbo y 10 de Agosto.	
3	MUY ALTA	Red vial rural de la parroquia en mal estado.		
4	MEDIA	El acceso a la Isla Esmeraldas es difícil por no existir medios de transporte público fluvial sobre el estuario.		
5	ALTA	No existe servicio de transporte público para los asentamientos alejados de la vía principal		
				Amenaza de: deslizamientos que destruyan las redes eléctricas, la vía y los puentes en épocas de invierno.

ACTUALIZACIÓN DEL PLAN DE DESARROLLO Y ORDENAMIENTO TERRITORIAL
PARROQUIA RURAL 5 DE JUNIO

PRIORIZACIÓN COMPONENTE POLITICO INSTITUCIONAL Y PARTICIPACION CIUDADANA				
No.	Prioridad	POTENCIALIDADES		
1	ALTA	Plan de Desarrollo desde el 2010		
2	MUY ALTA	Vocales del GAD sienten la necesidad y están interesados por trabajar de manera planificada con el Presidente.	Comisiones de trabajo conformadas por los vocales de la Junta	
3	MUY ALTA	Grupo de actores comprometidos con las actividades de desarrollo de la parroquia.	Presencia de comités de padres de familia de las escuelas.	
			Presencia de líderes de los diferentes recintos.	
			Presencia de organizaciones de cacaoteros y pesqueros	
4	ALTA	La parroquia está ubicada en una zona prioritaria para entrega de recursos por parte del estado y cooperantes nacionales e internacionales		

ACTUALIZACIÓN DEL PLAN DE DESARROLLO Y ORDENAMIENTO TERRITORIAL
PARROQUIA RURAL 5 DE JUNIO

PRIORIZACIÓN COMPONENTE POLITICO INSTITUCIONAL Y PARTICIPACION CIUDADANA				
No.	PRIORIDAD	PROBLEMAS		
1	ALTA	Carecen de reglamentos: Participación Ciudadana, Reglamento Interno de Procesos y Funciones y otras herramientas.	No hay Asamblea Ciudadana, desconocimiento de reglamentos del sistema de participación ciudadana y su aplicación.	
2	MUY ALTA	Baja operatividad de la administración pública debido a la falta de conocimiento en temas administrativos y de gestión pública.	Los recursos económicos no son bien distribuidos, no existe rendición de cuentas.	
			El GAD depende casi exclusivamente de la asignación del Estado. Poco conocimiento sobre fuentes de recursos y otros cooperantes	GAD, no tiene proyectos ejecutándose en la actualidad, no se trabaja con lo establecido en el PDOT del 2010
3	MUY ALTA	GAD no tiene una adecuada relación con los actores de la parroquia. Problemas de gobernabilidad.	Irregularidad de las reuniones con miembros del GAD; divergencias entre el presidente y los vocales.	
4	ALTA	Problemas de gestión por inadecuada coordinación con el Municipio de Muisne y GAD Provincial		
5	MUY ALTA	Baja capacidad operativa por falta de buenas instalaciones y acceso a teléfono e internet.		

1.4 ANALISIS ESTRATEGICO TERRITORIAL

El diagnóstico estratégico territorial deberá identificar y evidenciar lo siguiente:

- La situación deficitaria existente en el territorio resultante del análisis de las carencias o problemas en cada uno de los componentes analizados.
- Las potencialidades u oportunidades presentes en el territorio parroquial.
- Las principales características físicas y naturales del territorio parroquial que permitan un desarrollo sustentable.
- Las formas actuales de uso del suelo en actividades económicas productivas.
- El análisis de las relaciones de la parroquia con sus vecinos, potenciales relaciones de complementariedad.
- Los efectos positivos y negativos de los proyectos estratégicos existentes y de aquellos planificados. - Una priorización de problemas y potencialidades.
- El modelo territorial actual parroquial.

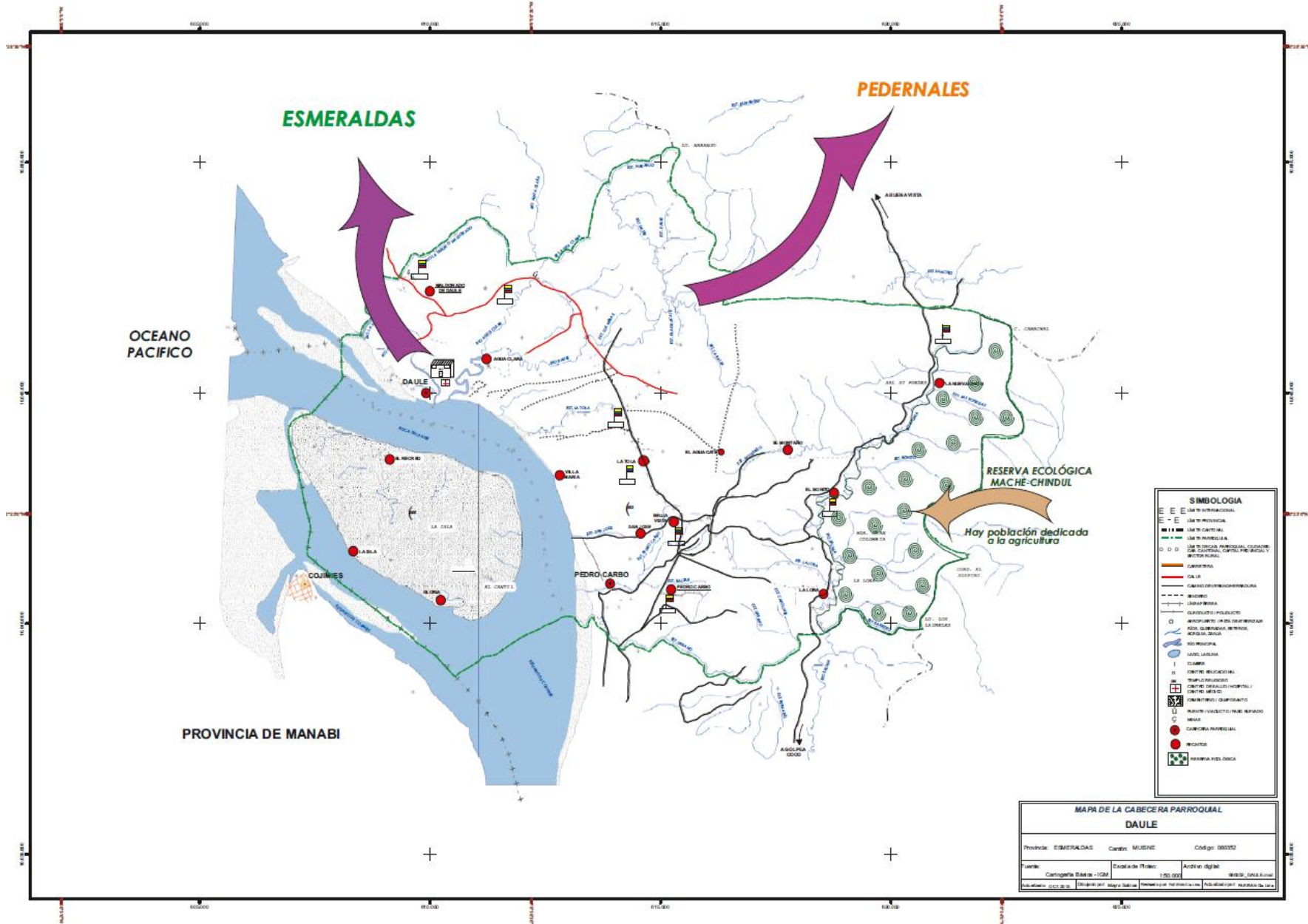
1.6.1 MODELO TERRITORIAL ACTUAL

El modelo territorial actual es la forma en la que se encuentra organizado y funciona el territorio según el diagnóstico realizado. Debe mostrar espacialmente los siguientes elementos mínimos como:

- La zonificación a nivel parroquial, construida en base a insumos territoriales como: zonificación cantonal, CUT, u otros insumos de los que disponga el GAD.
- La red de asentamientos humanos jerarquizados que ha sido analizada y definida en el diagnóstico.
- Las principales redes de comunicación, relación y flujos entre los asentamientos humanos y conexiones con el exterior, analizadas y definidas en el diagnóstico.
- Los elementos que condicionan las actividades humanas en el territorio, como por ejemplo las áreas del Patrimonio de Áreas Naturales del Estado PANE, áreas de defensa nacional, áreas de influencia de proyectos nacionales de carácter estratégico, concesiones administrativas, etc.
- Otros elementos significativos de las particularidades del territorio.

ACTUALIZACIÓN DEL PLAN DE DESARROLLO Y ORDENAMIENTO TERRITORIAL
PARROQUIA RURAL 5 DE JUNIO

Mapa del Modelo Territorial Actual



2. Propuesta

2.1 Proceso para la construcción de la fase de propuesta de los planes de desarrollo y ordenamiento territorial.

VISION DE LA PARROQUIA DAULE

LA PARROQUIA DAULE, HASTA EL AÑO 2019 SE CONSTITUYE EN UN TERRITORIO MODELO DE DESARROLLO. CON SUS ÁREAS PROTEGIDAS DEBIDAMENTE RESGUARDADAS ACTIVIDADES QUE PERMITAN SU APROVECHAMIENTO SUSTENTABLE. SUS CENTROS POBLADOS ESTÁN EQUIPADOS Y ORDENADOS. SE HAN IMPLEMENTADO PROCESOS DE VALOR AGREGADO PARA LOS PRODUCTOS AGRÍCOLAS, PECUARIOS Y ACUÍCOLAS. LOS POBLADORES DE LAS ETNIAS CHACHI, NEGRA Y MONTUVIA CUENTAN CON SU ESPACIO DE DESARROLLO SOCIAL, CULTURAL Y ECONÓMICO. LOS ACTORES SOCIALES Y POLÍTICOS DE LA PARROQUIA HAN ESTABLECIDO ACUERDOS Y CUENTAN CON AGENDAS COMUNES PARA EL DESARROLLO Y EXISTE UNA EXCELENTE

ACTUALIZACIÓN DEL PLAN DE DESARROLLO Y ORDENAMIENTO TERRITORIAL
PARROQUIA RURAL 5 DE JUNIO

2.2. OBJETIVOS ESTRATEGICO

OBJETIVOS PNBV	OBJETIVOS ESTRATEGICOS	COMPETENCIA	COMPONENTE	INDICADORES	META OBJETIVO ESTRATEGICO	METAS ANUALIZADAS			
						2016	2017	2018	2019
7.- GARANTIZAR LOS DERECHOS DE LA NATURALEZA Y PROMOVER LA SOSTENIBILIDAD AMBIENTAL, TERRITORIAL Y GLOBAL.	DETENER LA DEGRADACIÓN DE LOS RECURSOS NATURALES DE LA PARROQUIA Y RESTAURAR LAS DOS ÁREAS PROTEGIDAS DE MACHE CHINDUL Y REFUJIO DE VIDA SILVESTRE "MANGLARES DEL ESTUARIO DEL RÍO MUISNE"	DESARROLLO DE ACTIVIDADES PRODUCTIVAS Y COMUNITARIAS. PROTECCIÓN DEL AMBIENTE	BIOFISICO ECONÓMICO	NO. DE EVENTOS DE COORDINACIÓN	6 EVENTOS DE COORDINACIÓN AL AÑO	6	6	6	6
				NO. DE PERSONAS CAPACITADAS	100 PERSONAS CPACITADAS ANUALMENTE	100	100	100	100
				NO. DE HECTÁREAS INTERVENIDAS	1000 HECTÁREAS INTERVENIDAS HASTA EL 2019	250	250	250	250
3.- MEJORAR LA CALIDAD DE VIDA DE LA POBLACIÓN. 5.-CONSTRUIR	MEJORAR LAS CONDICIONES DE VIDA DE LA POBLACIÓN, CON UN MAYOR ACCESO A	PLANIFICACIÓN CONJUNTA DEL DESARROLLO PARROQUIAL.	SOCIAL CULTURAL ASENTAMIENTOS HUMANOS	NO. EVENTOS DE GESTIÓN REALIZADOS	6 EVENTOS AL AÑO HASTA EL 2019	6	6	6	6

**ACTUALIZACIÓN DEL PLAN DE DESARROLLO Y ORDENAMIENTO TERRITORIAL
PARROQUIA RURAL 5 DE JUNIO**

ESPACIOS DE ENCUENTRO COMÚN Y FORTALECER LA IDENTIDAD NACIONAL, IDENTIDADES DIVERSAS, PLURINACIONALIDAD Y LA INTERCULTURALIDAD.	VIVIENDA DE CALIDAD, SERVICIOS Y CONECTIVIDAD.			NO. DE ESPACIOS INTERVENIDOS	4 ESPACIOS INTERVENIDOS AL 2019	1	1	1	1
				NO. DE EVENTOS DE GESTIÓN REALIZADOS	6 EVENTOS AL AÑO HASTA EL 2019	6	6	6	6
FORTALECER LA IDENTIDAD PARROQUIAL SUS VALORES Y POTENCIALIDADES CULTURALES, COMO ALTERNATIVA PARA CONSTRUIR UNA CONVIVENCIA ARMÓNICA Y SEGURA.	PLANIFICACIÓN CONJUNTA DEL DESARROLLO PARROQUIAL.	SOCIAL CULTURAL		NO. DE ESPACIOS INTERVENIDOS	4 ESPACIOS INTERVENIDOS AL 2019	1	1	1	1
				NO. DE EVENTOS CULTURALES	1 EVENTO ANUAL	1	1	1	1
				NO. DE PERSONAS ATENDIDAS	200 PERSONAS ATENDIDAS ANUALMENTE	200	200	200	200

**ACTUALIZACIÓN DEL PLAN DE DESARROLLO Y ORDENAMIENTO TERRITORIAL
PARROQUIA RURAL 5 DE JUNIO**

4.- FORTALECER LAS CAPACIDADES Y POTENCIALIDADES DE LA CIUDADANÍA	INCREMENTAR EL ACCESO AL BACHILLERATO, EDUCACIÓN SUPERIOR, IMPULSAR LA FORMACIÓN TÉCNICA Y OCUPACIONAL EN LA PARROQUIA PARA ESTIMULAR EL DESARROLLO DE EMPRENDIMIENTOS Y EL ACCESO AL TRABAJO DIGNO.				NO. EVENTOS DE GESTIÓN REALIZADOS	6 EVENTOS AL AÑO HASTA EL 2019	6	6	6	6
8.- CONSOLIDAR EL SISTEMA ECONÓMICO SOCIAL Y SOLIDARIO, DE FORMA SOSTENIDA. 10.- IMPULSAR LA TRANSFORMACIÓN DE LA MATRIZ PRODUCTIVA.	ESTIMULAR LA ACTIVIDAD ECONÓMICA ASOCIATIVA DIVERSIFICADA QUE PERMITA MEJORAR LOS INGRESOS DE LA POBLACIÓN Y EL ACCESO AL TRABAJO	DESARROLLO DE ACTIVIDADES PRODUCTIVAS Y COMUNITARIAS. PROTECCIÓN DEL AMBIENTE	ECONOMICO		NO. EVENTOS DE GESTIÓN REALIZADOS	6 EVENTOS AL AÑO HASTA EL 2019	6	6	6	6
					NO. DE EVENTOS REALIZADOS	1 EVENTO ANUAL	1	1	1	1
					NO. DE PERSONAS ATENDIDAS	200 PERSONAS ATENDIDAS ANUALMENTE	200	200	200	200

**ACTUALIZACIÓN DEL PLAN DE DESARROLLO Y ORDENAMIENTO TERRITORIAL
PARROQUIA RURAL 5 DE JUNIO**

2.- AUSPICIAR LA IGUALDAD, COHESIÓN, INCLUSIÓN Y EQUIDAD SOCIAL TERRITORIAL, EN LA DIVERSIDAD.	PROMOVER EL ORDENAMIENTO DE LA PARROQUIA PROPENDIENDO A LA ARTICULACIÓN SOCIAL Y ECONÓMICA DE SU RED ASENTAMIENTOS HUMANOS.	PLANIFICACIÓN CONJUNTA DEL DESARROLLO PARROQUIAL.	ASENTAMIENTOS HUMANOS	NO. EVENTOS DE GESTIÓN REALIZADOS	6 EVENTOS AL AÑO HASTA EL 2019	6	6	6	6	
	IMPLEMENTAR UNA CULTURA DE PREVENCIÓN DE DESASTRES Y MEJORAR SU CAPACIDAD DE RESPUESTA.	PLANIFICACIÓN CONJUNTA DEL DESARROLLO PARROQUIAL.	ASENTAMIENTOS HUMANOS	NO. DE PERSONAS CAPACITADAS Y ORGANIZADAS	200 PERSONAS ATENDIDAS ANUALMENTE	200	200	200	200	
2.- AUSPICIAR LA IGUALDAD, COHESIÓN, INCLUSIÓN Y EQUIDAD SOCIAL TERRITORIAL, EN LA DIVERSIDAD.	MEJORAR LA VIALIDAD Y MOVILIDAD DE PARROQUIA	PLANIFICACIÓN CONJUNTA DEL DESARROLLO PARROQUIAL.	MOVILIDAD, CONECTIVIDAD Y ENERGIA	NO. DE EVENTOS DE GESTIÓN	10 EVENTOS AL AÑO	10	10	10	10	
						1	1			

**ACTUALIZACIÓN DEL PLAN DE DESARROLLO Y ORDENAMIENTO TERRITORIAL
PARROQUIA RURAL 5 DE JUNIO**

1.- CONSOLIDAR EL ESTADO DEMOCRÁTICO Y LA CONSTRUCCIÓN DEL PODER POPULAR.	FORTALECER EL LIDERAZGO Y LA GESTIÓN OPERATIVA, FINANCIERA, ADMINISTRATIVA DEL GAD PARROQUIAL	PLANIFICACIÓN CONJUNTA DEL DESARROLLO PARROQUIAL.	POLITICO INSTITUCIONAL Y PARTICIPACION CIUDADANA	NO. DE EVENTOS DE CAPACITACIÓN REALIZADOS	4 EVENTOS ANUALES	4	4	4	4

2.3. CATEGORIA DE ORDENAMIENTO TERRITORIAL

CUT	CATEGORÍA GENERAL	CATEGORÍA ESPECIFICA	PROPOSITO	COT	COT DIAGNOSTICO PARROQUIAL
I - II	AREA RURAL DE PRODUCCION	AGROPECUARIA SIN LIMITACION O CON LIGERAS LIMITACIONES	Desarrollar la producción para la soberanía alimentaria y producción intensiva para la comercialización	AREA DE PRODUCCION ACUICOLA PARA LA PRODUCCION CAMARONERA DE EXPORTACION	AREA DE PRODUCCION ACUICOLA PARA LA PRODUCCION CAMARONERA DE EXPORTACION
I - II	AREA RURAL DE PRODUCCION	AGROPECUARIA SIN LIMITACION O CON LIGERAS LIMITACIONES	Desarrollar la producción para la soberanía alimentaria y producción intensiva para la comercialización	AREA DE PRODUCCION PECUARIA PARA LA SOBERANIA ALIMENTARIA	AREA DE PRODUCCION PECUARIA PARA LA SOBERANIA ALIMENTARIA
I - II	AREA RURAL DE PRODUCCION	AGROPECUARIA SIN LIMITACION O CON LIGERAS LIMITACIONES	Desarrollar la producción para la soberanía alimentaria y producción intensiva para la comercialización	AREA DE PARQUES NACIONALES PARA LA PROTECCION DE RECURSOS NATURALES	AREA DE PARQUES NACIONALES PARA LA PROTECCION DE RECURSOS NATURALES
II	AREA RURAL DE PRODUCCION	AGROPECUARIA SIN LIMITACION O CON LIGERAS LIMITACIONES	Desarrollar la producción para la soberanía alimentaria y producción intensiva para la comercialización	AREA DE PRODUCCION PECUARIA PARA LA SOBERANÍA ALIMENTARIA	AREA DE PRODUCCION PECUARIA PARA LA SOBERANÍA ALIMENTARIA
II	AREA RURAL DE PRODUCCION	AGROPECUARIA SIN LIMITACION O CON LIGERAS LIMITACIONES	Desarrollar la producción para la soberanía alimentaria y producción intensiva para la comercialización	AREA DE BOSQUES HUMEDOS Y MANGLARES PARA LA CONSERVACION DE LOS RECURSOS NATURALES	AREA DE BOSQUES HUMEDOS Y MANGLARES PARA LA CONSERVACION DE LOS RECURSOS NATURALES
III	AREA RURAL DE PRODUCCION	AGRICOLA QUE REQUIERE TRATAMIENTO ESPECIAL PARA LA PRODUCCION DE CULTIVOS	Desarrollar la producción para la soberanía y comercialización local	AREA DE PRODUCCION PECUARIA PARA LA SOBERANIA ALIMENTARIA	AREA DE PRODUCCION PECUARIA PARA LA SOBERANIA ALIMENTARIA
III	AREA RURAL DE PRODUCCION	AGRICOLA QUE REQUIERE TRATAMIENTO ESPECIAL PARA LA PRODUCCION DE CULTIVOS	Desarrollar la producción para la soberanía y comercialización local	AREA DE PARQUES NACIONALES PARA LA PROTECCION DE RECURSOS NATURALES	AREA DE PARQUES NACIONALES PARA LA PROTECCION DE RECURSOS NATURALES

**ACTUALIZACIÓN DEL PLAN DE DESARROLLO Y ORDENAMIENTO TERRITORIAL
PARROQUIA RURAL 5 DE JUNIO**

III	AREA RURAL DE PRODUCCION	AGRICOLA QUE REQUIERE TRATAMIENTO ESPECIAL PARA LA PRODUCCION DE CULTIVOS	Desarrollar la producción para la soberanía y comercialización local	AREA DE BOSQUES HUMEDOS Y MANGLARES PARA LA CONSERVACION DE LOS RECURSOS NATURALES	AREA DE BOSQUES HUMEDOS Y MANGLARES PARA LA CONSERVACION DE LOS RECURSOS NATURALES
VII	AREA RURAL DE APROVECHAMIENTO FORESTAL Y CONSERVACION	FORESTAL QUE REQUIERE TRATAMIENTO ESPECIAL PARA LA PRODUCCION, TIERRAS NO ARABLES	Desarrollar silvicultura, producción agropecuaria restringida combinada con silvicultura y conservación	AREA DE BOSQUES HUMEDOS Y MANGLARES PARA LA CONSERVACION DE LOS RECURSOS NATURALES	AREA DE BOSQUES HUMEDOS Y MANGLARES PARA LA CONSERVACION DE LOS RECURSOS NATURALES
VII	AREA RURAL DE APROVECHAMIENTO FORESTAL Y CONSERVACION	FORESTAL QUE REQUIERE TRATAMIENTO ESPECIAL PARA LA PRODUCCION, TIERRAS NO ARABLES	Desarrollar silvicultura, producción agropecuaria restringida combinada con silvicultura y conservación	AREA DE PRODUCCION PECUARIA PARA LA SOBERANIA ALIMENTARIA	AREA DE ARBORICULTURA Y CULTIVOS SILVOPASTORILES CON RESTRICCIONES
VIII SIN USO AGROPECUARIO	AREA DE CONSERVACION	AREA DE CONSERVACION DE VEGETACION ENDEMICA Y ZONAS DEGRADADAS	Recuperación y protección de bosques y manglares	AREA DE PARQUES NACIONALES PARA LA PROTECCION DE RECURSOS NATURALES	AREA DE PARQUES NACIONALES PARA LA PROTECCION DE RECURSOS NATURALES
VIII SIN USO AGROPECUARIO	AREA DE CONSERVACION	AREA DE CONSERVACION DE VEGETACION ENDEMICA Y ZONAS DEGRADADAS	Recuperación y protección de quebradas y paramos	AREA DE PRODUCCION ACUICOLA PARA LA PRODUCCION CAMARONERA DE EXPORTACION	AREA DE BOSQUES HUMEDOS Y MANGLARES COMBINADO CON ACUICULTURA
NO APLICABLE	AREA DE EXPANSION URBANA	AREA DE EXPANSION URBANA	Desarrollo residencial y comercial	AREA URBANA PARA EL DESARROLLO POBLACIONAL Y PRESTACION DE SERVICIOS	AREA URBANA PARA EL DESARROLLO POBLACIONAL Y PRESTACION DE SERVICIOS

2.4. POLITICAS TERRITORIALES

OBJETIVOS PNBV	OBJETIVOS ESTRATEGICOS	CATEGORIA DE ORDENAMIENTO TERRITORIAL	POLITICA	ESTRATEGIAS DE ARTICULACION	PROGRAMAS Y PROYECTOS
7.- GARANTIZAR LOS DERECHOS DE LA NATURALEZA Y PROMOVER LA SOSTENIBILIDAD AMBIENTAL, TERRITORIAL Y GLOBAL.	DETENER LA DEGRADACIÓN DE LOS RECURSOS NATURALES DE LA PARROQUIA Y RESTAURAR LAS DOS ÁREAS PROTEGIDAS DE MACHE CHINDUL Y REFUGIO DE VIDA SILVESTRE "MANGLALES DEL ESTUARIO DEL RÍO MUISNE"	AREA DE BOSQUES HUMEDOS Y MANGLALES PARA LA CONSERVACION DE LOS RECURSOS NATURALES		MESA DE TRABAJO CON MUNICIPIO Y MAE PARA ELABORAR CUERPO NORMATIVO SOBRE DECLARATORIA DE AREAS PROTEGIDAS, APLICACION DE COT Y REGLAMENTACION DE USO DEL SUELO Y APLICACIÓN .	<p>ORDENANZA DE REFORMA Y APLICACIÓN DE LAS COT DE LA PARROQUIA.</p> <p>REGLAMENTO PARA LA APLICACIÓN DE PLANES DE MANEJO DE UPAS, CAMARONERAS Y LÍNEA COSTERA MARINA SEGÚN CUT Y COT.</p> <p>PROGRAMA DE INDEMNIZACIÓN POR DAÑOS AMBIENTALES A BOSQUES Y MANGLALES</p> <p>PROGRAMA DE REMEDIACIÓN DE LA CONTAMINACIÓN A LOS ESTEROS, MANGLALES Y PERFIL COSTERO.</p>
		AREA RURAL DE PRODUCCION AGROPECUARIA CON LIMITACIONES, COMBINADA CON SILVICULTURA Y CONSERVACION	ORGANIZAR LAS ACTIVIDADES HUMANAS DE LA PARROQUIA, PARA LA RESTAURACIÓN Y EL APROVECHAMIENTO SUSTENTABLE DE LOS RECURSOS DEL TERRITORIO		<p>PROYECTO DE CAPACITACIÓN EN PROTECCIÓN Y CUIDADO DE ÁREAS DE CONSERVACIÓN Y BUENAS PRÁCTICAS AMBIENTALES.</p> <p>PROYECTO DE RESTAURACIÓN FORESTAL DE LA RESERVA MACHE CHINDUL, REFUGIO DE VIDA SILVESTRE MANGLALES ESTUARIO RÍO MUISNE, Y OTROS BOSQUES INTERVENIDOS Y MANGLALES.</p>

**ACTUALIZACIÓN DEL PLAN DE DESARROLLO Y ORDENAMIENTO TERRITORIAL
PARROQUIA RURAL 5 DE JUNIO**

					<p>PROYECTO DE ARBORICULTURA CON FINES PRODUCTIVOS.</p> <p>PROYECTO DE IMPLEMENTACIÓN DEL CULTIVO SILBO PASTORIL DE LAS FINCAS GANADERAS.</p>
<p>3.- MEJORAR LA CALIDAD DE VIDA DE LA POBLACIÓN. 5.-CONSTRUIR ESPACIOS DE ENCUENTRO COMÚN Y FORTALECER LA IDENTIDAD NACIONAL, LA IDENTIDADES DIVERSAS, LA PLURINACIONALIDAD Y LA INTERCULTURALIDAD.</p>	<p>MEJORAR LAS CONDICIONES DE VIDA DE LA POBLACIÓN, CON UN MAYOR ACCESO A VIVIENDA DE CALIDAD, SERVICIOS Y CONECTIVIDAD.</p>	<p>AREA DE EXPANSION URBANA</p>		<p>CONVENIO PARA LA DOTACIÓN DE SERVICIOS BÁSICOS CON EL MUNICIPIO</p>	<p>PLAN MAESTRO DE AGUA POTABLE Y ALCANTARILLADO DE CABECERA PARROQUIAL Y PEDRO CARBO</p> <p>PROYECTOS DE AGUA POTABLE Y ELIMINACIÓN DE EXCRETAS DE ASENTAMIENTOS RURALES DISPERSOS.</p>
			<p>MEJORAR LA INFRAESTRUCTURA PARROQUIAL DE USO PÚBLICO.</p>	<p>CONSTRUCCIÓN DEL PARQUE CENTRAL DE LA CABECERA PARROQUIAL</p> <p>ADOQUINADO CALLE PRINCIPAL, ACERAS Y BORDILLOS DE LA CABECERA PARROQUIAL</p> <p>CONSTRUCCIÓN/MEJORAMIENTO DE ESPACIOS DEPORTIVOS O RECREATIVOS EN LOS ASENTAMIENTOS RURALES.</p>	
				<p>CONVENIO CON CNEL, CNT, MINTEL Y EMPRESA PRIVADA PARA DOTACIÓN DE COMPUTADORES A LAS INSTITUCIONES EDUCATIVAS Y LA AMPLAICIÓN DE LA RED DE INTERNET Y ENERGIA ELÉCTRICA.</p>	<p>PROYECTOS DE DOTACIÓN DE TENDIDO ELÉCTRICO</p> <p>INSTALACIÓN DE PANELES SOLARES EN ASENTAMIENTOS DISPERSO RURAL</p> <p>PROYECTO DE TELEFONÍA FIJA</p>
				<p>INSTITUCIONES EDUCATIVAS EQUIPADAS CON COMPUTADORA E INTERNET.</p>	

ACTUALIZACIÓN DEL PLAN DE DESARROLLO Y ORDENAMIENTO TERRITORIAL
PARROQUIA RURAL 5 DE JUNIO

					CREACIÓN DE INFOCENTRO EN LA CABECERA PARROQUIAL Y PEDRO CARBO
	FORTALECER LA IDENTIDAD PARROQUIAL SUS VALORES Y POTENCIALIDADES CULTURALES, COMO ALTERNATIVA PARA CONSTRUIR UNA CONVIVENCIA ARMÓNICA Y SEGURA.	NO APLICABLE	CONSTRUIR IDENTIDAD DE LOS POBLADORES DE LA PARROQUIA Y ESTIMULAR LA CULTURA Y LAS ARTES		ADECENTAMIENTO O CONSTRUCCIÓN O ADECENTAMIENTO DE CENTROS DE DESARROLLO COMUNITARIO. AGENDA INTERCULTURAL PARROQUIAL
			RESCATAR LOS VALORES SOCIALES Y FAMILIARES PARA LOGRAR UNA CONVIVENCIA SANA Y SEGURA, SIN DISCRIMINACIÓN NI VIOLENCIA.		PROGRAMA JUVENIL DEL BUEN USO DEL TIEMPO LIBRE FAMILIAS UNIDAS PARA PREVENCIÓN DE VIOLENCIA Y DROGAS PROGRAMA DE INCLUSIÓN A LOS GRUPOS DE ATENCIÓN PRIORITARIA.

**ACTUALIZACIÓN DEL PLAN DE DESARROLLO Y ORDENAMIENTO TERRITORIAL
PARROQUIA RURAL 5 DE JUNIO**

<p>4.- FORTALECER LAS CAPACIDADES Y POTENCIALIDADES DE LA CIUDADANÍA</p>	<p>INCREMENTAR EL ACCESO AL BACHILLERATO, EDUCACIÓN SUPERIOR, IMPULSAR LA FORMACIÓN TÉCNICA Y OCUPACIONAL EN LA PARROQUIA PARA ESTIMULAR EL DESARROLLO DE EMPRENDIMIENTOS Y EL ACCESO AL TRABAJO DIGNO.</p>	<p>NO APLICABLE</p>		<p>MESA TEMÁTICA CON EL SECTOR DE EDUCACIÓN Y PRODUCTIVO DE LA PARROQUIA, PARA FORMULAR Y GESTIONAR PROYECTOS DE CREACIÓN DE CARRERAS A NIVEL BACHILLERATO, TÉCNICO SUPERIOR Y OCUPACIONAL O ARTESANAL.</p>	<p>CENTRO DE FORMACIÓN OCUPACIONAL, ARTESANAL Y DE SERVICIOS.</p>
<p>8.- CONSOLIDAR EL SISTEMA ECONÓMICO SOCIAL Y SOLIDARIO, DE FORMA SOSTENIDA. 10.- IMPULSAR LA TRANSFORMACIÓN DE LA MATRIZ PRODUCTIVA.</p>	<p>ESTIMULAR LA ACTIVIDAD ECONÓMICA ASOCIATIVA DIVERSIFICADA QUE PERMITA MEJORAR LOS INGRESOS DE LA POBLACIÓN Y EL ACCESO AL TRABAJO</p>	<p>AREA DE EXPANSION URBANA</p>		<p>CONVENIO DE COOPERACIÓN PÚBLICO -PRIVADA CON EL MUNICIPIO, MAGAP, MIPRO Y PRODUCTORES PRIVADOS PARA LA CONSTRUCCION DEL CENTRO DE FAENAMIENTO INDUSTRIAL.</p>	<p>MUELLE EN PEDRO CARBO EQUIPADO CON CENTRO DE ACOPIO - CUARTO FRIO PARA INCREMENTAR PRODUCCIÓN EN ACTIVIDAD PESQUERA.</p>
		<p>AREA DE EXPANSION URBANA</p>		<p>CONVENIO DE COOPERACIÓN PÚBLICO -PRIVADA CON EL MUNICIPIO, MAGAP, MIPRO Y PRODUCTORES PRIVADOS PARA LA FERIA AGRÍCOLA GANADERA, ARTESANAL Y TURÍSTICA.</p>	<p>FERIA AGRÍCOLA GANADERA, ARTESANAL Y TURÍSTICA. (ANUAL)</p>
		<p>NO APLICABLE</p>	<p>PROMOVER LA PRODUCCIÓN Y COMERCIALIZACIÓN AGROPECUARIA, MANUFACTURERA, DE SERVICIOS A PEQUEÑA Y MEDIANA ESCALA.</p>		<p>CONSTRUCCIÓN DE ESPACIO FISICO PARA ACOPIO Y COMERCIALIZACIÓN DE PRODUCTOS PROGRAMA DE FINCAS Y HUERTOS FAMILIARES INTEGRALES Y CRIANZA DE ANIMALES MENORES PROGRAMA DE PROCESAMIENTO PRODUCTOS AGRÍCOLAS PROGRAMA DE EMPRENDIMIENTOS EN MANUFACTURAS TEXTILES U OTRAS</p>

ACTUALIZACIÓN DEL PLAN DE DESARROLLO Y ORDENAMIENTO TERRITORIAL
PARROQUIA RURAL 5 DE JUNIO

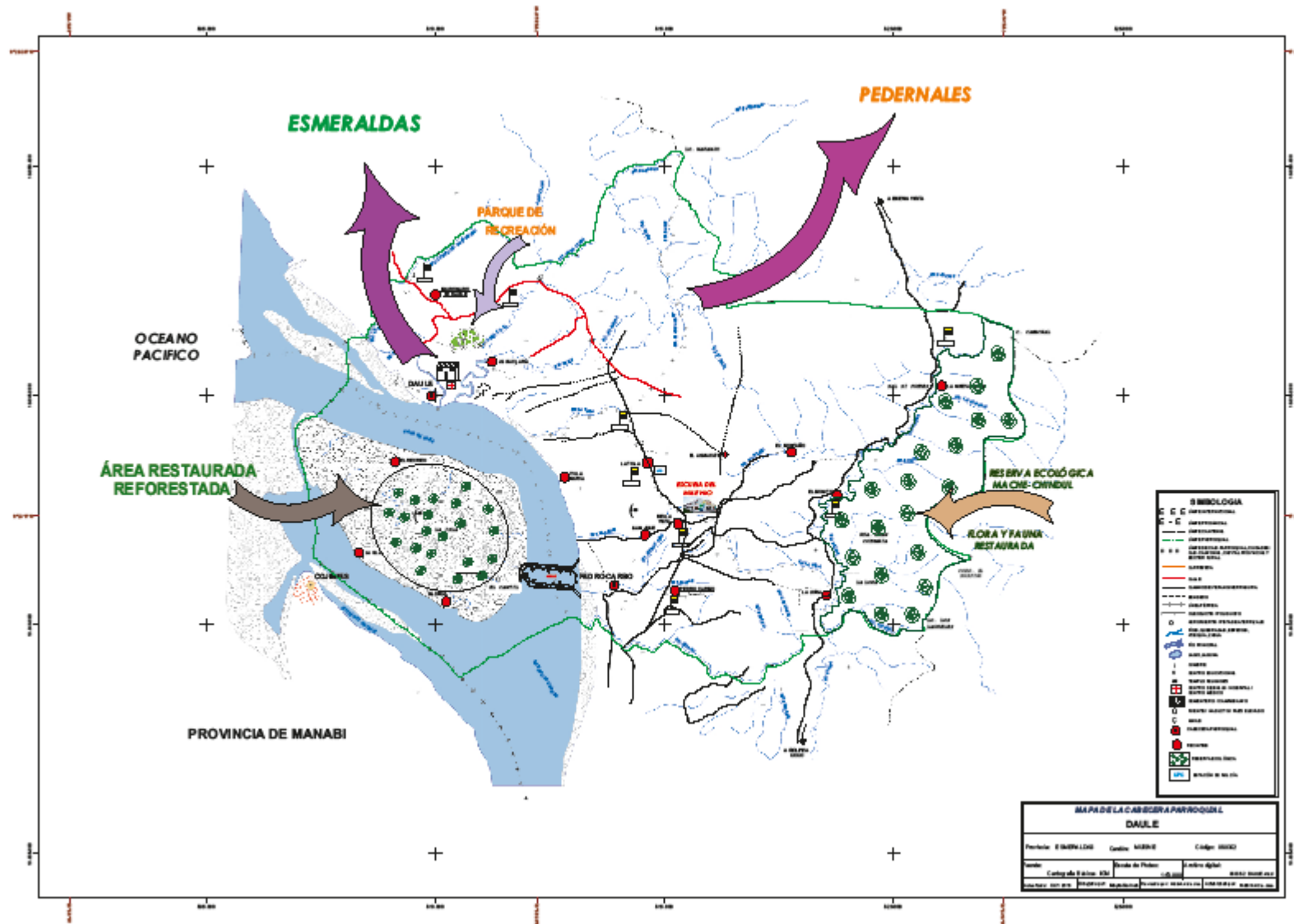
					ALIANZA CON DECAMERON PARA VENTA DE PRODUCTOS AGRÍCOLAS
					OPERADORA TURÍSTICA (OPRTUNIDAD DE COORDINAR CON DECAMERON)
					EMPRESA DE MULTISERVICIOS.
2.- AUSPICIAR LA IGUALDAD, LA COHESIÓN, LA INCLUSIÓN Y LA EQUIDAD SOCIAL TERRITORIAL, EN LA DIVERSIDAD.	PROMOVER EL ORDENAMIENTO DE LA PARROQUIA PROPENDIENDO A LA ARTICULACIÓN SOCIAL Y ECONÓMICA DE SU RED ASENTAMIENTOS HUMANOS.	AREA DE EXPANSION URBANA		CONVENIO CON EL MUNICIPION PARA EL ORDENAMIENTO TERRITORIAL	ORDENANZA DE TRATAMIENTOS URBANOS Y USO DE SUELO PARA LA PARROQUIA
					TRATAMIENTO URBANÍSTICO Y USO DE SUELO DE LA CABECERA PARROQUIAL Y PEDRO CARBO
				CONVENIO DE COOPERACIÓN MUNICIPIO-BEDE- GAD PARROQUIAL PARA EJECUCIÓN DE PROGRAMA DE VIVIENDA	PROYECTO DE VIVIENDA
					PROGRAMA DE REUBICACIÓN DE VIVIENDAS EN ZONAS DE RIESGO.
					CONSTRUCCIÓN DE MUROS DE ESCOLLERAS EN ASENTAMIENTOS HUMANOS LOCALIZADOS JUNTO AL MAR
	IMPLEMENTAR UNA CULTURA DE PREVENCIÓN DE DESASTRES Y MEJORAR SU CAPACIDAD DE RESPUESTA.	AREA DE EXPANSION URBANA	ORGANIZAR Y CAPACITAR A LOS POBLADORES DE LA PARROQUIA PARA CAMBIAR SUS CONDUCTAS Y PRÁCTICAS DE RIESGO.		PLAN DE CONTINGENCIA PARROQUIAL
					PROYECTO DE CAPACITACIÓN EN PREVENCIÓN DE DESASTRES Y PRIMEROS AUXILIOS
					GRUPO BOY SCOUTS PARA FORMACIÓN DE JÓVENES, PARA MEJORAR CAPACIDAD DE RESPUESTA EN SITUACIONES DE RIESGO.

**ACTUALIZACIÓN DEL PLAN DE DESARROLLO Y ORDENAMIENTO TERRITORIAL
PARROQUIA RURAL 5 DE JUNIO**

2.- AUSPICIAR LA IGUALDAD, LA COHESIÓN, LA INCLUSIÓN Y LA EQUIDAD SOCIAL TERRITORIAL, EN LA DIVERSIDAD.	MEJORAR LA VIALIDAD Y MOVILIDAD DE PARROQUIA	AREA RURAL DE PRODUCCION AGROPECUARIA SIN LIMITACION O CON LIGERAS LIMITACIONES PARA LA PRODUCCION SUSTENTABLE		CONVENIO CON GAD PROVINCIAL PARA PLAN DE MEJORAMIENTO VIAL.	PROGRAMA DE MEJORAMIENTO VIAL
				SOLICITUD AL MUNICIPIO PARA LA EMPRESA PARROQUIAL DE TRANSPORTE.	EMPRESA PARROQUIAL DE TRANSPORTE PÚBLICO QUE CUBRA TODA LA PARROQUIA
1.- CONSOLIDAR EL ESTADO DEMOCRÁTICO Y LA CONSTRUCCIÓN DEL PODER POPULAR.	FORTALECER EL LIDERAZGO Y LA GESTIÓN OPERATIVA, FINANCIERA, ADMINISTRATIVA DEL GAD PARROQUIAL	NO APLICABLE	EQUIPAR AL GAD PARROQUIAL Y CONSTITUIR UN EQUIPO HUMANO EFICIENTE Y COMPROMETIDO.		PROGRAMA DE CAPACITACIÓN DEL GAD PARROQUIAL
					PROYECTO DE EQUIPAMIENTO DEL GAD PARROQUIAL
			UNIDAD DE TÉCNICA DE PLANIFICACIÓN, FORTALECIMIENTO Y GESTIÓN DE LA COOPERACIÓN EXTERNA		
	PROMOVER LA CAPACIDAD DE ORGANIZACIÓN DE LOS ACTORES DE LA PARROQUIA CON ENFOQUE INTERGENERACIONAL, ÉTNICA Y DE GÉNERO Y LA PARTICIPACIÓN CIUDADANA		CAPACITAR A LOS ACTORES DE LA PARROQUIA Y ORGANIZAR EL SISTEMA PARROQUIAL DE PARTICIPACIÓN CIUDADANA.	PROGRAMA DE CAPACITACIÓN A LOS ACTORES DE LAS OTB	
				SISTEMA DE PARTICIPACIÓN CIUDADANA	

ACTUALIZACIÓN DEL PLAN DE DESARROLLO Y ORDENAMIENTO TERRITORIAL
PARROQUIA RURAL 5 DE JUNIO

MAPA DEL MODELO TERRITORIAL DESEADO



2. MODELO DE GESTION

ACTUALIZACIÓN DEL PLAN DE DESARROLLO Y ORDENAMIENTO TERRITORIAL
PARROQUIA RURAL 5 DE JUNIO

3.1. PROGRAMAS Y PROYECTOS

OBJETIVOS PNBV	OBJETIVOS ESTRATEGICOS	COT	POLITICA	ESTRATEGIAS DE ARTICULACION	PROGRAMAS Y PROYECTOS	MONTO REF.	INVERSION GAD	INDICADOR DEL PROGRAMA/ PROYECTO	META DEL PROGRAMA/ PROYECTO	RESPONSABLE DE EJECUCION
7.- Garantizar los derechos de la naturaleza y promover la sostenibilidad ambiental, territorial y global.	Detener la degradación de los recursos naturales de la Parroquia y restaurar las dos áreas protegidas de Mache Chindul y Refugio de Vida Silvestre "Manglares del Estuario del Río Muisne"	AREA DE BOSQUES HUMEDOS Y MANGLARES PARA LA CONSERVACION DE LOS RECURSOS NATURALES		Mesa de trabajo con Municipio y MAE para elaborar cuerpo normativo sobre DECLARATORIA DE AREAS PROTEGIDAS, APLICACION DE COT y REGLAMENTACION DE USO DEL SUELO Y APLICACIÓN .	Ordenanza de Reforma y aplicación de las COT de la Parroquia.	20000	1000	Etapas de avance	Ordenanza aprobada al 2016 y aplicándose al 2017	GAD MUNICIPAL
					Reglamento para la aplicación de planes de manejo de UPAS, camarónicas y línea costera marina según CUT y COT.	40000	4000	Reglamento en ejecución	Reglamento aprobado al 2016 y en ejecución a partir del 2017	GAD MUNICIPAL
					Programa de indemnización por daños ambientales a bosques y manglares	30000	30000	No. De eventos de gestión ante el MAE	Al menos cuatro eventos de gestión al año	GAD PARROQUIAL
					Programa de remediación de la contaminación a los esteros, manglares y perfil costero.	200000	2000	No. De eventos de gestión ante el MAE y GAD MUNICIPAL	Al menos cuatro eventos de gestión al año	GAD MUNICIPAL Y MAE
		AREA RURAL DE PRODUCCION AGROPECUARIA	Organizar las actividades humanas de la parroquia, para la			Proyecto de capacitación en protección y cuidado de áreas de conservación y buenas prácticas ambientales.	10000	10000	No. De personas capacitadas	50 personas capacitadas al año

**ACTUALIZACIÓN DEL PLAN DE DESARROLLO Y ORDENAMIENTO TERRITORIAL
PARROQUIA RURAL 5 DE JUNIO**

		AREA CON LIMITACIONES, COMBINADA CON SILVICULTURA Y CONSERVACION	restauración y el aprovechamiento sustentable de los recursos del Territorio		Proyecto de restauración forestal de la Reserva Mache Chindul, Refugio de Vida Silvestre Manglares Estuario Río Muisne, y otros bosques intervenidos y manglares.	400000	4000	No. De hectáreas restauradas	100 hectáreas anuales	GAD PARROQUIAL		
					Proyecto de arboricultura con fines productivos.	400000	1000	No. De hectáreas sembradas	100 hectáreas anuales	GAD PARROQUIAL		
					Proyecto de implementación del cultivo silbo pastoril de las fincas ganaderas.	30000	5000	No. De hectáreas sembradas	50 hectáreas anuales	GAD PARROQUIAL		
3.- Mejorar la calidad de vida de la población. 5.-Construir espacios de encuentro común y fortalecer la identidad nacional, la pluralidad y la interculturalidad.	Mejorar las condiciones de vida de la población, con un mayor acceso a vivienda de calidad, servicios y conectividad.	AREA DE EXPANSION URBANA		Convenio para la dotación de Servicios Básicos con el Municipio	Plan Maestro de Agua Potable y Alcantarillado de cabecera parroquial y Pedro Carbo	5.000.000	5000	No. De eventos de gestión realizados	Al menos cuatro eventos de gestión al año	GAD PARROQUIAL		
					Proyectos de Agua Potable y Eliminación de Excretas de Asentamientos Rurales dispersos.	500000	2000	No. De eventos de gestión realizados	Al menos cuatro eventos de gestión al año	GAD PARROQUIAL		
		Mejorar la infraestructura parroquial de uso público.				Construcción del Parque Central de la cabecera parroquial	200000	40000	Porcentaje de avance de la obra	Obra construida al 2019	GAD PARROQUIAL	
						Adoquinado calle principal, aceras y bordillos de la Cabecera Parroquial	1.500.000	2000	No. De eventos de gestión realizados	Al menos cuatro eventos de gestión al año	GAD PARROQUIAL	
						Construcción/mejoramiento de espacios deportivos o recreativos en los asentamientos rurales.	100000	100000	Porcentaje de avance de la obra	Obra construida al 2019	GAD PARROQUIAL	
						Convenio con CNEL, MINTEL y EMPRESA	Proyectos de dotación de tendido eléctrico	100000	1000	No. De eventos de gestión realizados	Al menos cuatro eventos de gestión al año	GAD PARROQUIAL

**ACTUALIZACIÓN DEL PLAN DE DESARROLLO Y ORDENAMIENTO TERRITORIAL
PARROQUIA RURAL 5 DE JUNIO**

			PRIVADA para dotación de computadores a las instituciones educativas y la ampliación de la red de internet y energía eléctrica.	Instalación de paneles solares en asentamientos disperso rural	50000	5000	No. De paneles solares instalados	Al menos 25 familias beneficiadas del sistema alternativo de energía	GAD PARROQUIAL
				Proyecto de telefonía fija	80000		No. De eventos de gestión realizados	Al menos cuatro eventos de gestión al año	GAD PARROQUIAL
				Instituciones Educativas Equipadas con computadora e internet.	15000	2000	No. De eventos de gestión realizados	Al menos cuatro eventos de gestión al año	GAD PARROQUIAL
				Creación de Infocentro en la Cabecera Parroquial y Pedro Carbo	50000		No. De eventos de gestión realizados	Al menos cuatro eventos de gestión al año	GAD PARROQUIAL
Fortalecer la identidad parroquial sus valores y potencialidades culturales, como alternativa para construir una convivencia armónica y segura.	NO APLICABLE	Construir identidad de los pobladores de la parroquia y estimular la cultura y las artes		Adecantamiento o construcción o adecuamiento de Centros de Desarrollo Comunitario.	160000	160000	Porcentaje de avance de la obra	Obra construida al 2019	GAD PARROQUIAL
				Agenda Intercultural Parroquial	240000	240000	No. De eventos culturales ejecutados	1 evento cultural al año	GAD PARROQUIAL
				Programa juvenil del Buen Uso del Tiempo Libre	80000	80000	No. Personas participando	100 jóvenes, mujeres y niños participando de la agenda deportiva a partir del 2017	GAD PARROQUIAL
				Familias Unidas para prevención de violencia y drogas	20000	20000	No. De familias involucradas	Al menos 100 familias vinculadas	

**ACTUALIZACIÓN DEL PLAN DE DESARROLLO Y ORDENAMIENTO TERRITORIAL
PARROQUIA RURAL 5 DE JUNIO**

					Programa de inclusión a los grupos de atención prioritaria.	120000	120000	No. De personas de los GAP atendidas o incorporadas	100 personas de los GAP atendidas anualmente	GAD PARROQUIAL
4.- Fortalecer las capacidades y potencialidades de la ciudadanía	Incrementar el acceso al bachillerato, educación superior, impulsar la formación técnica y ocupacional en la parroquia para estimular el desarrollo de emprendimientos y el acceso al trabajo digno.	NO APLICABLE		Mesa Temática con el Sector de Educación y Productivo de la Parroquia, para formular y gestionar proyectos de creación de carreras a nivel bachillerato, técnico superior y ocupacional o artesanal.	Centro de formación ocupacional, artesanal y de servicios.	80000	80000	No. De personas capacitadas	80 personas incorporadas a los talleres anualmente	GAD PARROQUIAL
8.- Consolidar el sistema económico y social y solidario, de forma sostenida. 10.- Impulsar la transformación de la matriz productiva.	Estimular la actividad económica asociativa diversificada que permita mejorar los ingresos de la población y el acceso al trabajo	AREA DE EXPANSION URBANA		Convenio de cooperación público -privada con el Municipio, Magap, MIPRO y productores privados para la construcción del Centro de Faenamiento Industrial.	Muelle en Pedro Carbo equipado con centro de acopio - cuarto frío para incrementar producción en actividad pesquera.	3.000.000	10000	No. De eventos de gestión realizados	6 eventos de gestión al año hasta el 2019	GAD PARROQUIAL
		AREA DE EXPANSION URBANA		Convenio de cooperación público -privada con el Municipio, Magap, MIPRO y productores privados para la Feria Agrícola Ganadera,	Feria Agrícola Ganadera, artesanal y turística. (anual)	80000	80000	No. De personas vinculadas a la feria productiva	Al menos 45 productores participan bimensualmente desde el 2018	GAD PARROQUIAL

**ACTUALIZACIÓN DEL PLAN DE DESARROLLO Y ORDENAMIENTO TERRITORIAL
PARROQUIA RURAL 5 DE JUNIO**

			artesanal y turística.						
NO APLICABLE	Promover la producción y comercialización agropecuaria, manufacturera, de servicios a pequeña y mediana escala.			Construcción de espacio físico para acopio y comercialización de productos	250000	250000	Porcentaje de avance de la obra	Obra construida al 2019	GAD PARROQUIAL
				Programa de fincas y huertos familiares integrales y crianza de animales menores	80000	16000	No. De fincas y huertos familiares implementados	Al menos 45 fincas y huertos familiares implementados desde el 2017	GAD PARROQUIAL
				Programa de procesamiento productos agrícolas	100000	100000	No. De personas capacitadas	50 personas capacitadas al año	GAD PARROQUIAL
				Programa de emprendimientos en manufacturas textiles u otras			No. De personas capacitadas	50 personas capacitadas al año	GAD PARROQUIAL
				Alianza con Decamerón para venta de productos agrícolas			No. De personas capacitadas e incorporadas al trabajo en Decamerón	50 personas capacitadas e incorporadas al trabajo en Decamerón al año	GAD PARROQUIAL
				Operadora turística (oportunidad de coordinar con Decamerón)	10000	10000	No. De personas atendidas	Al menos 200 personas atendidas al año	GAD PARROQUIAL

**ACTUALIZACIÓN DEL PLAN DE DESARROLLO Y ORDENAMIENTO TERRITORIAL
PARROQUIA RURAL 5 DE JUNIO**

					Empresa de Multiservicios.	10000	10000	No. De personas participando de la empresa de Multiservicios	Al menos 100 personas incorporadas a la empresa de Multiservicios al 2017	GAD PARROQUIAL
2.- Auspiciar la igualdad, la cohesión, la inclusión y la equidad social territorial, en la diversidad.	Promover el ordenamiento de la Parroquia propendiendo a la articulación social y económica de su red asentamientos humanos.	AREA DE EXPANSION URBANA		Convenio con el Municipio para el ordenamiento territorial	Ordenanza de Tratamientos Urbanos y Uso de Suelo para la parroquia	20000	2000	No. De eventos de gestión realizados	6 eventos de gestión al año hasta el 2019	GAD PARROQUIAL
					Tratamiento urbanístico y uso de suelo de la Cabecera Parroquial y Pedro Carbo	3.000.000	2000	No. De eventos de gestión realizados	6 eventos de gestión al año hasta el 2019	GAD PARROQUIAL
				Convenio de cooperación Municipio-BEDE-Gad Parroquial para ejecución de Programa de vivienda	Proyecto de vivienda	4.500.000	10000	No. De eventos de gestión realizados	6 eventos de gestión al año hasta el 2019	GAD PARROQUIAL
					Programa de reubicación de viviendas en zonas de riesgo.	750000	2000	No. De eventos de gestión realizados	6 eventos de gestión al año hasta el 2019	GAD PARROQUIAL
					Construcción de muros de escolleras en asentamientos humanos localizados junto al mar	3500000	1500	No. De eventos de gestión realizados	6 eventos de gestión al año hasta el 2019	GAD PARROQUIAL
				Implementar una cultura de prevención de desastres y mejorar su capacidad de respuesta.	AREA DE EXPANSION URBANA	Organizar y capacitar a los pobladores de la Parroquia para cambiar sus conductas y prácticas de riesgo.		Plan de Contingencia Parroquial	20000	10000
	Proyecto de capacitación en prevención de desastres y primeros auxilios	20000	20000					No. De personas capacitadas	50 personas capacitadas al año	GAD PARROQUIAL
	Grupo Boy Scouts para formación de jóvenes, para mejorar capacidad de respuesta en situaciones de riesgo.	10000	10000					No. De Jóvenes y Niños Boy Scouts formados	50 Jóvenes y Niños conformada la Brigada Boy Scouts	GAD PARROQUIAL

**ACTUALIZACIÓN DEL PLAN DE DESARROLLO Y ORDENAMIENTO TERRITORIAL
PARROQUIA RURAL 5 DE JUNIO**

2.- Auspiciar la igualdad, la cohesión, la inclusión y la equidad social territorial, en la diversidad.	Mejorar la vialidad y movilidad de la parroquia	AREA RURAL DE PRODUCCION AGROPECUARIA SIN LIMITACIONES PARA LA PRODUCCION SUSTENTABLE		Convenio con Gad Provincial para plan de mejoramiento vial.	Programa de mejoramiento vial	20000	20000	No. de eventos de gestión realizados	De 6 eventos de gestión al año hasta el 2019	GAD PARROQUIAL
				Solicitud al Municipio para la Empresa Parroquial de Transporte.	Empresa parroquial de transporte público que cubra toda la parroquia	200000	40000	No. de eventos de gestión realizados	De 6 eventos de gestión al año hasta el 2019	GAD PARROQUIAL
1.- Consolidar el Estado Democrático y la construcción del poder popular.	Fortalecer el liderazgo y la gestión operativa, financiera, administrativa del GAD Parroquial	NO APLICABLE	Equipar al Gad Parroquial y constituir un equipo humano eficiente y comprometido.		Programa de capacitación del GAD Parroquial	10000	10000	No. de eventos de capacitación	De 4 eventos de capacitación ejecutados al año	GAD PARROQUIAL
					Proyecto de Equipamiento del Gad Parroquial	20000	20000	Porcentaje de equipamiento del GAD	De 100% de equipamiento al 2019	GAD PARROQUIAL
					Unidad de Técnica de Planificación, Fortalecimiento y Gestión de la Cooperación Externa	100000	100000	No. de informes de evaluación y gestión de recursos	De Al menos 4 informes anuales de evaluación al cumplimiento del PDOT y 1 proyecto para recursos externos al año	GAD PARROQUIAL
	Promover la capacidad de organización de los actores de la Parroquia con			Capacitar a los actores de la parroquia y organizar el Sistema		Programa de Capacitación a los Actores de las OTB	10000	10000	No. de personas capacitadas	De 50 actores capacitados al año

**ACTUALIZACIÓN DEL PLAN DE DESARROLLO Y ORDENAMIENTO TERRITORIAL
PARROQUIA RURAL 5 DE JUNIO**

	enfoque intergeneracional, étnica y de género y la participación ciudadana		Parroquial de Participación Ciudadana.		Sistema de Participación Ciudadana	4500	4500	No. De actores vinculados al Sistema de Participación Ciudadana Parroquial	Al menos 25 ACTORES forman parte del Sistema de Participación Ciudadana Parroquial a partir del 2017	GAD PARROQUIAL
--	--	--	--	--	------------------------------------	------	------	--	--	----------------

3.2. AGENDAS REGULATORIAS

OBJETIVO ESTRATÉGICO	POLITICA LOCAL	TIPO DE INSTRUMENTO NORMATIVO	TITULO	PROPÓSITO
Detener la degradación de los recursos naturales de la parroquia.	Regular el uso del agua y suelo e implementar planes de manejo sustentable.	Ordenanza	Ordenanza de aplicación de las COT	Ordenar las actividades humanas de acuerdo a la vocación del suelo
Fortalecer la identidad parroquial sus valores y potencialidades culturales, como alternativa para construir una convivencia armónica y segura.	Rescatar valores y potencialidades culturales ancestrales y familiares, como alternativa para construir una convivencia armónica, sin discriminación ni imposición de modelos de violencia ajenos.	Resolución	Creación del Programa Inclusión a Grupos de Atención Prioritaria.	Apoyar en salud y terapias ocupacionales y recreación a los grupos de atención prioritaria.
Promover el ordenamiento de la Parroquia, institucionalizando a su Cabecera Parroquial como polo de atracción regional.	Promover el ordenamiento de la Parroquia y gestionar ordenanza de tratamientos urbanos	Ordenanza	Ordenanza de Tratamientos Urbanos y Uso de Suelo para los asentamientos nucleados.	Regular el Uso de Suelo para los asentamientos nucleados, normar la estética de las áreas públicas y de las edificaciones, con el fin de construir identidad y fortalecer la vocación residencial y turística.
Mejorar la vialidad y movilidad de parroquia	Dotar a los pobladores de la parroquia de acceso las TIC's y energía eléctrica	Resolución	Resolución de los Hogares Tecnológicos en la parroquia	Garantizar el mejoramiento de la calidad de vida de los hogares con el acceso a los conocimientos tecnológicos.
Promover la capacidad de organización de los actores de la Parroquia con enfoque	Capacitar a los actores de la parroquia y organizar el Sistema Parroquial de Participación Ciudadana.	Reglamento	Reglamento para el Sistema de Participación Ciudadana	Regular y garantizar la conformación y funcionamiento del sistema de participación ciudadana parroquial.

ACTUALIZACIÓN DEL PLAN DE DESARROLLO Y ORDENAMIENTO TERRITORIAL
PARROQUIA RURAL 5 DE JUNIO

3.3. PARTICIPACION CIUDADANA

Acto Normativo para regular el SPC	Instancia máxima de participación	Unidad a cargo de los temas de participación al interior del GAD	Número de unidades básicas de participación	Instancia de participación para los GAD	Sistema de rendición de cuentas para el Legislativo	Estrategias para promover la igualdad real en favor de los titulares de derechos que se encuentren en situación de desigualdad	Estrategia para difundir información necesaria para lograr una participación ciudadana informada
	Dispositivo seleccionado	Dispositivo seleccionado	Actuales	Dispositivo seleccionado	Definido: SI o NO	Definidas: SI o NO	Definidas: SI o NO
Reglamento	Asamblea Parroquial	La Unidad a cargo de la Participación estará constituida por el Presidente, el Vocal de la Comisión correspondiente y Técnico de Planificación y Seguimiento.	0	Silla Vacía	SI	NO	NO
	Procedimiento de conformación:	Periodicidad de reuniones:	En conformación	Procedimiento de conformación	Periodicidad	Acciones y políticas	Acciones y políticas
	Se reúne por convocatoria del Ejecutivo del GAD.	Trimestralmente	0	La establecida en la Ley. Se instalará por solicitud de la ciudadanía o por decisión del GAD Parroquial. En los dos casos se	ANUAL	Se regulará la representatividad de los titulares de derechos en situación de desigualdad en Reglamento del Sistema de Participación	Creación de medios de información: <ul style="list-style-type: none"> • Página WEB • Cartelera • Boletín impreso trimestral

**ACTUALIZACIÓN DEL PLAN DE DESARROLLO Y ORDENAMIENTO TERRITORIAL
PARROQUIA RURAL 5 DE JUNIO**

				cumplirá con los procedimientos y tiempos establecidos en la ley y en el reglamento.		Ciudadana.	
Periodicidad de sesiones:	Seguimiento de acuerdos y compromisos:		Dispositivo seleccionado				
Al menos dos veces al año	Se realizará en sesiones de la Unidad de Participación Ciudadana para lo cual el Técnico de seguimiento y planificación elaborara una memoria del cumplimiento de acuerdos y compromisos y actividades realizadas para el cumplimiento del PDOT.		Mesas Temáticas				Rendición de Cuentas: <ul style="list-style-type: none"> • Informes en la Asamblea Parroquial • Entrega de información a los actores sociales siguiendo procedimientos establecidos en la ley.
Criterios de selección de miembros:		Meta	Procedimiento de conformación	Proceso de convocatoria			
Se estructurara con dos tipos de representación: <ul style="list-style-type: none"> • Representaciones de los barrios y comunidades constituidas por: Dirigentes de las OTB, representantes de 		Llegar a 20 unidades de participación o las que establezca el Reglamento del Sistema de Participación Ciudadana.	Se estructurarán en base a la decisiones ciudadanas para el seguimiento y evaluación del PDOT	Se reúne por convocatoria del Ejecutivo del GAD.			

ACTUALIZACIÓN DEL PLAN DE DESARROLLO Y ORDENAMIENTO TERRITORIAL
PARROQUIA RURAL 5 DE JUNIO

	<p>adulto mayor, jóvenes, niños, género e intercultural.</p> <ul style="list-style-type: none"> • Representaciones sectoriales: Salud, educación, deporte, cultura, producción, comercio. 						
	Convocatoria:						
	<p>Se convocara con 8 días de anticipación. Las comunidades y barrios nominarán en asambleas a sus delegados.</p>						

3.4. ESTRATEGIAS DE SEGUIMIENTO Y EVALUACIÓN

El cumplimiento de lo establecido en el PDOT, una vez aprobado éste mediante Acto Resolutorio de la Junta Parroquial, es de carácter vinculante. En tal virtud es obligatorio y necesario monitorear el avance del PDOT y garantizar su ejecución.

Con respecto a las estrategias de seguimiento y evaluación del Plan de Desarrollo y Ordenamiento Territorial, los lineamientos de la SENPLADES indican lo siguiente:

“El proceso de seguimiento comprende la recopilación y análisis de información que permita verificar y cuantificar los resultados de las acciones realizadas; además, el progreso en el cumplimiento de la meta propuesta para el año de análisis (meta anualizada). Con este proceso se busca proporcionar alertas tempranas que permitan retroalimentar las políticas públicas en los territorios.”

3.5. INFORME DE SEGUIMIENTO

Para registrar el avance de cumplimiento del PDOT, se debe verificar el cumplimiento de las metas y la ejecución de los programas y/o proyectos. Este cumplimiento debe ser registrado y reportado a las instancias correspondientes tanto a las instancias internas de la parroquia cuanto a los organismos de control nacional. Con este propósito se emitirá el Informe de Seguimiento al cumplimiento del Plan de Desarrollo y Ordenamiento Territorial, con las siguientes características:

138

Nombre:

Informe de Seguimiento al cumplimiento del Plan de Desarrollo y Ordenamiento Territorial

Periodicidad:

La periodicidad del informe de seguimiento será anual. Sin embargo, el GAD Parroquial deberá realizar un proceso de seguimiento y evaluación permanente con el fin de operativizar el cumplimiento del PDOT.

Contenidos del Informe:

- Reporte de cumplimiento de metas e indicadores:
 - Análisis de la tendencia de los indicadores y el porcentaje de cumplimiento de la meta para el año.
 - Análisis de las causas de las variaciones en el indicador.

- Reporte de implementación de intervenciones (Actividades, programas o proyectos):
 - Análisis del avance físico o de cobertura de los programas y/o proyectos implementados.
 - Análisis del avance presupuestario de los programas y/o proyectos implementados.

- Reporte de las actividades para el cumplimiento de las políticas locales y estrategias de articulación:
- Conclusiones y recomendaciones obtenidas de los procesos de seguimiento.

HERRAMIENTAS DE ANÁLISIS DE CUMPLIMIENTO

Para el análisis del cumplimiento del PDOT, la SENPLADES, en el documento Lineamientos para la Elaboración de Planes de Desarrollo y Ordenamiento Territorial Parroquiales, en la sección “Estrategias de Seguimiento y Evaluación”, ha emitido un instructivo con mecanismos de cálculo y ponderación, que permiten establecer el avance de cumplimiento de los PDOT, emitir las alertas de ser el caso así como las conclusiones y recomendaciones pertinentes. Incluimos dicho instructivo, como anexo del presente Plan.

INSTANCIAS PARA LA EJECUCION DEL PDOT

Unidad Responsable de la Ejecución del PDOT

Por la complejidad y multiplicidad de áreas de trabajo del PDOT, se requiere que su seguimiento y evaluación estén a cargo de una unidad técnica permanente. Se sugiere que esté constituida por al menos un Técnico.

Esta unidad tendría como funciones básicas:

- La coordinación y seguimiento técnico interno de la ejecución del PDOT. (Preparación de informes de cumplimiento y documentos para tratar en el Comité Técnico Interno).
- Aplicación de las estrategias de articulación con el Ejecutivo y con otros niveles de gobierno (provincial y cantonal)
- Preparar documentos e informes para ser el vínculo entre GAD con el Consejo Provincial en temas de PDOT
- Preparar documentos e informes para ser el vínculo con el Consejo Ciudadano.

139

COMITÉ TÉCNICO INTERNO

Presidido por el Ejecutivo e integrado por los Vocales, el Consejo de Planificación, y representantes de las MESAS TEMÁTICAS O ZONALES del PDOT.

Tendrá además una Secretaría Técnica ejercida por el Técnico mencionado en el punto anterior, que coordine al interno la ejecución del PDOT. Su periodicidad será trimestral, con el fin monitorear el cumplimiento del PDOT; incluso esta instancia podría identificar la necesidad de ajustar el PDOT en temas de propuesta y sobre todo en la agenda regulatoria.

MESAS TEMÁTICAS O ZONALES

De acuerdo a las necesidades del PDOT, se organizarán MESAS DE TRABAJO, constituidas por los actores de la Parroquia, que tengan interés y relación con los componentes del PDOT, con algún Proyecto específico o con los requerimientos de una de las zonas en que se ha estructurado a la Parroquia.

Estas mesas tendrán como funciones básicas:

- Asumir la corresponsabilidad del desarrollo de la Parroquia.
- Ejecutar en las instancias correspondientes, bajo la dirección del GAD Parroquial, las gestiones necesarias para el cumplimiento de los objetivos, metas y proyectos del PDOT, que sean de su ámbito o interés.
- Participar en las actividades o acciones incluidas en el PDOT y sus Programas o Proyectos.
- Convocar y movilizar a los actores de la Parroquia para el cumplimiento de los eventos o actividades del PDOT, sus programa o proyectos.
- Difundir antes, durante, después de realizados, los eventos del PDOT, así como los logros alcanzados.